



# ΕΦΗΜΕΡΙΣ ΤΗΣ ΚΥΒΕΡΝΗΣΕΩΣ

## ΤΗΣ ΕΛΛΗΝΙΚΗΣ ΔΗΜΟΚΡΑΤΙΑΣ

ΤΕΥΧΟΣ ΑΝΑΓΚΑΣΤΙΚΩΝ ΑΠΑΛΛΟΤΡΙΩΣΕΩΝ ΚΑΙ ΠΟΛΕΟΔΟΜΙΚΩΝ ΘΕΜΑΤΩΝ

Αρ. Φύλλου 28

28 Ιανουαρίου 2014

### ΠΕΡΙΕΧΟΜΕΝΑ

#### ΑΠΟΦΑΣΕΙΣ

- Χαρακτηρισμός ως μνημείου, δώροφου κτηρίου ευρισκομένου επί της οδού Φιλοποίμενος 9, στο Δήμο Αιγιαλείας του Νομού Αχαΐας, Περιφερειακής Ενότητας Αχαΐας, Περιφέρειας Δυτικής Ελλάδας, φερόμενης ιδιοκτησίας Αρετής Νικολούτσου..... 1
- Αναοριοθέτηση του χερσαίου και ενάλιου αρχαιολογικού χώρου της Αργίλου, στην παραλία Νέων Κερδυλίων, Δήμου Αμφίπολης, Περιφερειακής Ενότητας Σερρών, Περιφέρειας Κεντρικής Μακεδονίας..... 2
- Έγκριση κήρυξης - οριοθέτησης ως αρχαιολογικού χώρου της χερσονήσου «Πόδι», Δήμου Μεγανησίου, Π.Ε. Λευκάδας, Περιφέρειας Ιονίων Νήσων..... 3
- Αναστολή χορήγησης αδειών δόμησης και εκτέλεσης οικοδομικών εργασιών στην περιοχή της υπό έγκριση πολεοδομικής μελέτης οικισμού Κρεμαστής Δημοτικής Ενότητας Πεταλούδων Δήμου Ρόδου (Ν. Δωδεκανήσου)..... 4

#### ΑΠΟΦΑΣΕΙΣ

Αριθμ. ΥΠΠΟΑ/ΓΔΑΜΤΕ/

ΔΝΣΑΚ/34814/5022/428

(1)

Χαρακτηρισμός ως μνημείου, δώροφου κτηρίου ευρισκομένου επί της οδού Φιλοποίμενος 9, στο Δήμο Αιγιαλείας του Νομού Αχαΐας, Περιφερειακής Ενότητας Αχαΐας, Περιφέρειας Δυτικής Ελλάδας, φερόμενης ιδιοκτησίας Αρετής Νικολούτσου.

#### Ο ΥΠΟΥΡΓΟΣ ΠΟΛΙΤΙΣΜΟΥ ΚΑΙ ΑΘΛΗΤΙΣΜΟΥ

Έχοντας υπόψη:

1. Τις διατάξεις α) του άρθρου 90 του Π.Δ. 63/2005 (Φ.Ε.Κ. 98/Α/22-04-2005) «Κωδικοποίηση της Νομοθεσίας για την Κυβέρνηση και τα Κυβερνητικά Όργανα» καθώς και ότι από την εφαρμογή των κανονιστικών αυτών διατάξεων δεν προκαλείται δαπάνη σε βάρος του Κρατικού προϋπολογισμού.

β) του άρθρου 2 του Π.Δ. 118/2013 «Ίδρυση Υπουργείου Πολιτισμού και Αθλητισμού» (Φ.Ε.Κ. 152/Α/25-06-2013).

γ) του Π.Δ. 119/2013 «Διορισμός Αντιπροέδρου της Κυβέρνησης, Υπουργών, Αναπληρωτών Υπουργών και Υφυπουργών» (Φ.Ε.Κ. 153/Α/25-06-2013).

δ) του Ν. 3028/02 (Φ.Ε.Κ. 153/Α/28-06-2002) «Για την προστασία των Αρχαιοτήτων και εν γένει της Πολιτιστικής Κληρονομιάς» και ιδιαιτέρως των άρθρων 14, 16 και 50 του Νόμου αυτού.

ε) του Ν. 2039/92 (Φ.Ε.Κ. 61/Α/13-04-92) «Περί Κύρωσης της Σύμβασης για την προστασία της Αρχιτεκτονικής Κληρονομιάς της Ευρώπης».

στ) του Π.Δ. 191/2003 (Φ.Ε.Κ. 146/Α/13-06-2003) «Περί Οργανισμού του Υπουργείου Πολιτισμού».

2. Την υπουργική απόφαση ΥΠΠΟ/ΔΟΕΠΥ/ΤΠΟΝΥΣ/15/3696/20-01-2004 «Μεταβίβαση αρμοδιοτήτων του Υπουργού Πολιτισμού στις Περιφερειακές...» (Φ.Ε.Κ. 70/Β/20-01-2004) καθώς και την υπουργική απόφαση ΥΠΠΟ/ΔΟΕΠΥ/ΤΠΟΝΥΣ/14/3698/20-01-2004 «Οργάνωση και λειτουργία των Συμβουλίων του Ν. 3028/2002» (Φ.Ε.Κ. 70/Β/20-01-2004).

3. Την από 27-02-2013 εισήγηση της Διεύθυνσης Νεώτερης και Σύγχρονης Αρχιτεκτονικής Κληρονομιάς και τα λοιπά στοιχεία του φακέλου.

4. Την κατά πλειοψηφία γνωμοδότηση του Κεντρικού Συμβουλίου Νεωτέρων Μνημείων, με αριθμό Πρακτικού 6/07-03-2013, θέμα 4ο, αποφασίζουμε:

Χαρακτηρίζουμε ως μνημείο, σύμφωνα με τις διατάξεις του άρθρου 6 παρ. 1β του Ν. 3028/2002, της κυρίας όψης και των εγκαρσίων σε αυτήν τοίχων σε όσο μήκος υπάρχει λιθοδομή, του κτηρίου επί της οδού Φιλοποίμενος 9, στο Δήμο Αιγιαλείας του Νομού Αχαΐας, Περιφερειακής Ενότητας Αχαΐας, Περιφέρειας Δυτικής Ελλάδας, φερόμενης ιδιοκτησίας Αρετής Νικολούτσου, διότι πρόκειται για κτήριο, το οποίο βρίσκεται εντός του κηρυγμένου ιστορικού τόπου των κλιμάκων της οδού Φιλοποίμενος και η διατήρηση της όψης του κρίνεται σημαντική για τη διατήρηση του χαρακτήρα του ιστορικού τόπου και για τη μελέτη της εξέλιξης της αρχιτεκτονικής στην πόλη του Αιγίου.

Η παρούσα δεν αποτελεί αναγνώριση ιδιοκτησίας.

Η απόφαση αυτή να δημοσιευθεί στην Εφημερίδα της Κυβερνήσεως.

Αθήνα, 15 Νοεμβρίου 2013

Ο ΥΠΟΥΡΓΟΣ

ΠΑΝΟΣ ΠΑΝΑΓΙΩΤΟΠΟΥΛΟΣ

Αριθμ. ΥΠΠΟΑ/ΓΔΑΠΚ/ΔΙΠΚΑ/  
ΤΑΧ/Φ43/ 11037/6688/665/232

(2)

Αναριοθέτηση του χερσαίου και ενάλιου αρχαιολογικού χώρου της Αργίλου, στην παραλία Νέων Κερδυλίων, Δήμου Αμφίπολης, Περιφερειακής Ενότητας Σερρών, Περιφέρειας Κεντρικής Μακεδονίας.

### Ο ΥΠΟΥΡΓΟΣ ΠΟΛΙΤΙΣΜΟΥ ΚΑΙ ΑΘΛΗΤΙΣΜΟΥ

Έχοντας υπ' όψιν:

1. Τις διατάξεις  
α) Του Ν. 3028/2002 «Για την προστασία των Αρχαιοτήτων και εν γένει της Πολιτιστικής Κληρονομιάς» (ΦΕΚ 153/Α/28-6-2002).

β) Του Ν. 3378/2005 «Κύρωση της Ευρωπαϊκής Σύμβασης για την προστασία της αρχαιολογικής κληρονομιάς (αναθεωρημένη)» (ΦΕΚ 203/Α/19-08-2005).

γ) Του Π.Δ. 191/2003 «Οργανισμός Υπουργείου Πολιτισμού» (ΦΕΚ 146/Α/13-6-2003).

δ) Του Π.Δ. 63/2005 «Κωδικοποίηση της Νομοθεσίας για την Κυβέρνηση και τα Κυβερνητικά Όργανα» (ΦΕΚ 98/Α/22-4-2005).

ε) Το Π.Δ. 118/2013 Περί της ίδρυσης Υπουργείου Πολιτισμού και Αθλητισμού (ΦΕΚ 152/Α/25-6-2013).

στ) Το Π.Δ. 119/2013 «Διορισμός Αντιπροέδρου της Κυβέρνησης, Υπουργών, Αναπληρωτών Υπουργών και Υφυπουργών» (ΦΕΚ 153/Α/25-6-2013).

2. Την ΥΠΠΟ/ΓΝΟΣ/49610/28-11-1990 κοινή υπουργική απόφαση «Εξαίρεση από τον περιορισμό των τριών υπογραφών» (ΦΕΚ 743/Β/29-11-1990).

3. Την υπ' αριθμ. ΥΠΠΟ/ΑΡΧ/Α1/Φ18/68159/3413/4.12.1979 (ΦΕΚ 93/Β/31-1-1980) υπουργική απόφαση με την οποία κηρύχθηκε ο εν θέματι αρχαιολογικός χώρος.

4. Το υπ' αριθμ. πρωτ. 2133/30-5-2008 έγγραφο της ΚΗ' ΕΠΚΑ.

5. Τις ομόφωνες γνωμοδοτήσεις του Κεντρικού Αρχαιολογικού Συμβουλίου, όπως αυτές διατυπώθηκαν στις αρ. 6/15-2-2011 και 22/9-7-2013 Πράξεις του.

6. Τα υπ' αριθμ. ΥΠΑΙΘΠΑ/ΔΤΦΚ/126571/11371/617/21.11.2012 και ΥΠΠΟΑ/ΓΔΑΜΤΕ/ΔΤΦΚ/124697/18041/420/10-10-2013 έγγραφα της Δ/σης Τοπογραφίσεων, Φωτογραμμετρίας και Κτηματολογίου του ΥΠΠΟΑ, αποφασίζουμε:

Αναριοθετούμε τον χερσαίο και ενάλιο αρχαιολογικό χώρο της Αργίλου, στην παραλία Νέων Κερδυλίων, Δήμου Αμφίπολης, Π.Ε. Σερρών, Περιφέρειας Κεντρικής Μακεδονίας για την αποτελεσματικότερη προστασία των καταλοίπων της αρχαίας πόλης με την τειχισμένη ακρόπολη, την «κάτω πόλη» και τα νεκροταφεία, καθώς και των λιμενικών εγκαταστάσεων της αρχαίας πόλης, που έχουν εντοπιστεί σε αυτόν και χρονολογούνται από τους Αρχαίους έως τους Ελληνιστικούς χρόνους.

Ο αρχαιολογικός χώρος οριοθετείται από την πολυγωνική γραμμή που διέρχεται από τα σημεία 1, 2, ..., 33, 34 και 1, όπως αυτή σημειώνεται στο απόσπασμα ορθοφωτοχάρτη, κλίμακας 1:5.000, που συνοδεύει την παρούσα απόφαση.

Τα σημεία που οριοθετούν τον ανωτέρω αρχαιολογικό χώρο αντιστοιχούν στα ζεύγη συντεταγμένων που

παρατίθεται στο συνημμένο στην απόφαση πίνακα συντεταγμένων.

Συντεταγμένες σε ΕΓΣΑ '87 της αναριοθέτησης του ενιαίου (χερσαίου και ενάλιου) αρχαιολογικού χώρου της Αργίλου στην παραλία Νέων Κερδυλίων, Δήμου Αμφίπολης, Περιφέρειας Κεντρικής Μακεδονίας.

Κορυφή	X	Y
1	484114.91	4513888.03
2	484104.32	4513903.59
3	484084.54	4513930.79
4	484077.09	4513945.81
5	484076.63	4513973.04
6	484075.95	4513981.87
7	484083.87	4514021.97
8	484073.12	4514069.37
9	484057.05	4514110.30
10	484020.00	4514210.00
11	484013.61	4514297.80
12	484040.17	4514305.69
13	484154.26	4514335.89
14	484375.18	4514414.81
15	484529.06	4514495.85
16	484556.00	4514513.00
17	484668.00	4514463.00
18	484706.00	4514430.00
19	484718.01	4514400.46
20	484719.59	4514355.19
21	484732.25	4514332.65
22	484736.00	4514284.00
23	484751.00	4514255.00
24	484766.00	4514215.00
25	484780.33	4514137.68
26	484785.82	4514104.13
27	484795.00	4514033.00
28	484798.00	4514016.00
29	484804.63	4513976.07
30	484850.75	4513823.46
31	484578.25	4513823.24
32	484493.71	4513850.34
33	484217.82	4513734.78
34	484148.58	4513745.34

Από τις διατάξεις της παρούσας απόφασης δεν προκαλείται δαπάνη σε βάρος του Κρατικού Προϋπολογισμού.

Η απόφαση αυτή να δημοσιευθεί στην Εφημερίδα της Κυβερνήσεως.

Αθήνα, 16 Ιανουαρίου 2014

Ο ΥΠΟΥΡΓΟΣ

**ΠΑΝΟΣ ΠΑΝΑΓΙΩΤΟΠΟΥΛΟΣ**

**ΕΘΝΙΚΟ ΤΥΠΟΓΡΑΦΕΙΟ**  
 Για τεχνικούς λόγους στο σχεδιάγραμμα,  
 έγινε σμίκρυνση, κατά ποσοστό **43%**

**ΥΠΟΥΡΓΕΙΟ ΠΟΛΙΤΙΣΜΟΥ & ΑΘΛΗΤΙΣΜΟΥ**

**ΔΙΕΥΘΥΝΣΗ ΤΟΠΟΓΡΑΦΗΣΩΝ  
 ΦΩΤΟΓΡΑΜΜΕΤΡΙΑΣ & ΚΤΗΜΑΤΟΛΟΓΙΟΥ**

ΜΕΛΕΤΗ  
 ΔΙΑΧΡΟΝΗ ΕΝΔΙΑΥΔΕΡΕΥΣΗ ΚΑΙ ΕΝΔΟΧΥ ΑΡΧΑΙΟΛΟΓΙΚΟΥ ΧΩΡΟΥ  
 ΑΡΧΑΙΟ ΣΤΑΘΜΟΥ ΜΕΤΕΩΡΟΛΟΓΙΑΣ ΚΑΙ ΚΕΝΤΡΟΥ ΔΕΛΤΑ, ΔΗΜΟΣ ΔΙΦΛΟΠΗΤΣ,  
 ΠΕΡΙΦΕΡΕΙΑ ΚΕΝΤΡΙΚΗΣ ΜΑΚΕΔΟΝΙΑΣ

ΣΥΜΠΛΗΡΩΣΗ	ΚΛΙΜΑΚΑ <b>1:5.000</b>
ΕΥΘΥΜΙΑ ΤΣΑΚΟΥ ΤΟΠΟΓΡΑΦΟΣ ΜΗΧΑΝΙΚΟΣ ΠΕ	ΗΜΕΡΗΝΙΑ ΟΚΤΩΒΡΙΟΣ 2013

**ΘΕΩΡΗΣΗ ΠΡΟΪΤΑΜΕΝΟΥ**

ΥΠΟΜΝΗΜΑ  
 ΟΡΙΟ ΑΡΧΑΙΟΛΟΓΙΚΟΥ ΧΩΡΟΥ

ΠΑΡΑΤΗΡΗΣΕΙΣ

Απόσταση ορθοπροσχημίου της ΚΤΗΜΑΤΟΛΟΓΙΟ Α.Ε.

Ελληνική Γεωδαιτική Σύστημα Αναφοράς: 1987 (Ε.Γ.Σ.Α. 97)  
 Ελλειψοειδές αναφοράς: GRS 80 (a = 6.378.137 μ., 1/f = 298.257222101)  
 Προβολή: Εγκάρσια Μεταστροφή  
 Κεντρικός Μεταβλητός Αξ = 24° 00' 00" μ. Κο = 0.999800  
 Τριγωνική Κλίμακα: Μεταβλητόν: +500.000,00 μ  
 Γωνιακός Πλάτος Αναφοράς: 0° 00' 00"

Ο ΑΝΑΓΡΑΦΗΣ ΠΡΟΪΤΑΜΕΝΟΣ  
 ΤΗΣ ΔΙΕΥΘΥΝΣΗΣ  
 ΤΟΠΟΓΡΑΦΗΣΩΝ, ΦΩΤΟΓΡΑΜΜΕΤΡΙΑΣ  
 ΚΑΙ ΚΤΗΜΑΤΟΛΟΓΙΟΥ  
 ΤΟΥ ΥΠΟΥΡΓΕΙΟΥ ΠΟΛΙΤΙΣΜΟΥ  
 ΚΑΙ ΑΘΛΗΤΙΣΜΟΥ  
 ΕΛΛΗΝΙΚΗΣ ΔΗΜΟΚΡΑΤΙΑΣ  
 ΔΙΟΙΚΗΤΗΣ ΜΑΚΕΔΟΝΙΑΣ  
 ΔΙΟΙΚΗΤΗΣ ΗΜΑΘΙΑΣ



Αριθμ. ΥΠΠΟΑ/ΓΔΑΠΚ/ΔΙΠΚΑ/  
ΤΑΧ/Φ43/6636/3954/369/138

(3)

Έγκριση κήρυξης - οριοθέτησης ως αρχαιολογικού χώρου της χερσονήσου «Πόδι», Δήμου Μεγανησίου, Π.Ε. Λευκάδας, Περιφέρειας Ιονίων Νήσων.

#### Ο ΥΠΟΥΡΓΟΣ ΠΟΛΙΤΙΣΜΟΥ ΚΑΙ ΑΘΛΗΤΙΣΜΟΥ

Έχοντας υπ' όψιν:

1. Το Π.Δ. 63/2005 (Φ.Ε.Κ. 98/Α'/22-4-2005) «Κωδικοποίηση της Νομοθεσίας για την Κυβέρνηση και τα Κυβερνητικά όργανα».

2. Το Π.Δ. 118/2013 (Φ.Ε.Κ.152/Α'/25-6-2013) «Τροποποίηση του Π.Δ. 85/2012 (Α' 141) - Ίδρυση Υπουργείου Υποδομών, Μεταφορών και Δικτύων και Υπουργείου Πολιτισμού και Αθλητισμού και μετονομασία των Υπουργείων Ανάπτυξης, Ανταγωνιστικότητας, Υποδομών, Μεταφορών και Δικτύων και Παιδείας και Θρησκευμάτων, Πολιτισμού και Αθλητισμού σε Υπουργείο Ανάπτυξης και Ανταγωνιστικότητας και σε Υπουργείο Παιδείας και Θρησκευμάτων αντιστοίχως».

3. Του Π.Δ. 119/2013 (Φ.Ε.Κ. 153/Α'/25-6-2013) «Διορισμός Αντιπροέδρου της Κυβέρνησης, Υπουργών, Αναπληρωτών Υπουργών και Υφυπουργών».

4. Το Π.Δ. 191/2003 (Φ.Ε.Κ. 146/Α'/13-6-2003) «Οργανισμός Υπουργείου Πολιτισμού».

5. Την υπ' αριθμ. ΥΠΠΟ/ΓΝΟΣ/49610/28-11-1990 κοινή υπουργική απόφαση (Φ.Ε.Κ. 743/Β729-11-1990) «Εξαίρεση από τον περιορισμό των τριών υπογραφών».

6. Τον Ν. 3028/2002 (Φ.Ε.Κ. 153/Α'/28-6-2002) «Για την προστασία των Αρχαιοτήτων και εν γένει της Πολιτιστικής Κληρονομιάς», άρθρο 12, παρ. 1.

7. Το υπ' αρ. 6184/13-9-2012 έγγραφο της ΛΣΤ' Ε.Π.Κ.Α.

8. Το υπ' αριθμ. ΥΠΠΟΑ/ΓΔΑΜΤΕ/ΔΙΤΦΚ/52498/7891/203/20-11-2013 έγγραφο, με το οποίο διαβιβάστηκαν τοπογραφικό διάγραμμα και συντεταγμένες κήρυξης-οριοθέτησης ως αρχαιολογικού χώρου της χερσονήσου

«Πόδι», Δήμου Μεγανησίου, Π.Ε. Λευκάδας, Περιφέρειας Ιονίων Νήσων.

9. Την ομόφωνη γνωμοδότηση του Κεντρικού Αρχαιολογικού Συμβουλίου, όπως διατυπώθηκε στην υπ' αριθμ. 11/26-3-2013 Συνεδρία του, αποφασίζουμε:

Την κήρυξη - οριοθέτηση ως αρχαιολογικού χώρου της χερσονήσου «Πόδι», Δήμου Μεγανησίου, Περιφερειακής Ενότητας Λευκάδας, Περιφέρειας Ιονίων Νήσων, για λόγους προστασίας των ταφικών τύμβων στη θέση «Μεσογαλιά», που χρονολογούνται από το τέλος της μυκηναϊκής εποχής έως την πρωτογεωμετρική περίοδο, των οικιστικών καταλοίπων προϊστορικών χρόνων στις θέσεις «Καστρί» και «Μυλί», επίσης των θέσεων «Κεφάλι», «Μακρυχώραφο» και «Αψιδιά» με ίχνη κατοίκησης κατά την Παλαιολιθική περίοδο, της θέσης «Τούρλος» με ευρήματα προϊστορικών χρόνων και κλασικής - ελληνιστικής περιόδου, του Ι.Ν. Αγίου Γρηγορίου στη θέση «Κεφάλι», ο οποίος χρονολογείται μεταξύ 1684 και 1720, και, τέλος, για λόγους προστασίας των εναλίων σπηλαίων «Παπανικολή» και «Γιοβάνη» κατά μήκος της δυτικής ακτογραμμής.

Ο αρχαιολογικός χώρος οριοθετείται από ενιαία πολυγωνική γραμμή που ορίζεται από τα σημεία 1, 2, 3, 4, 5, 6, ακτογραμμή, 1, όπως παρουσιάζεται με ερυθρή συνεχόμενη γραμμή στο συνημμένο τοπογραφικό διάγραμμα κλίμακας 1:10000, με υπόβαθρο χάρτες Γ.Υ.Σ. γεωαναφερόμενους στο προβολικό σύστημα Ε.Γ.Σ.Α. '87. Οι συντεταγμένες των παραπάνω σημείων αναγράφονται στον πίνακα που συνυποβάλλεται.

Από τις διατάξεις της παρούσας απόφασης δεν προκύπτει δαπάνη σε βάρος του Κρατικού Προϋπολογισμού.

Η απόφαση αυτή να δημοσιευθεί στην Εφημερίδα της Κυβερνήσεως.



Αθήνα, 13 Ιανουαρίου 2014

Ο ΥΠΟΥΡΓΟΣ

**ΠΑΝΟΣ ΠΑΝΑΓΙΩΤΟΠΟΥΛΟΣ**

**ΕΘΝΙΚΟ ΤΥΠΟΓΡΑΦΕΙΟ**  
Για τεχνικούς λόγους στο σχεδιάγραμμα,  
από το ηλεκτρονικό αρχείο, έγινε **46%**  
σμίκρυνση κατά ποσοστό



<b>ΥΠΟΥΡΓΕΙΟ</b> <b>ΠΟΛΙΤΙΣΜΟΥ ΚΑΙ ΑΘΛΗΤΙΣΜΟΥ</b> <b>ΓΕΝΙΚΗ ΔΙΕΥΘΥΝΣΗ ΑΝΑΣΤΗΛΩΣΗΣ, ΜΟΥΣΕΙΩΝ ΚΑΙ</b> <b>ΤΕΧΝΙΚΩΝ ΕΡΓΩΝ</b>	
<b>ΔΙΕΥΘΥΝΣΗ ΤΟΠΟΓΡΑΦΗΣΕΩΝ</b> <b>ΦΩΤΟΓΡΑΜΜΕΤΡΙΑΣ ΚΑΙ ΚΤΗΜΑΤΟΛΟΓΙΟΥ</b>	
ΜΕΛΕΤΗ: Οριοθέτηση χερσαίου αρχαιολογικού χώρου της χερσονήσου "Πάδι", Δήμου Μεγανησίου, Π.Ε. Λευκάδας, Περιφέρειας Ιονίων Νήσων	
ΣΧΕΔΙΟ: ΤΟΠΟΓΡΑΦΙΚΟ ΔΙΑΓΡΑΜΜΑ	
ΣΧΕΔΙΑΣΗ - ΥΠΟΛΟΓΙΣΜΟΙ	ΚΛΙΜΑΚΑ <b>1:10000</b> ΗΜΕΡ/ΝΙΑ Νοέμβριος 2013
Μαρία Τσιρόνιου - Τοπογράφος Μηχανικός Α.Π.Θ.	ΥΠΟΓΡΑΦΗ 
<b>ΥΠΟΜΝΗΜΑ</b> ΑΡΧΑΙΟΛΟΓΙΚΟΣ ΧΩΡΟΣ	ΘΕΩΡΗΣΗ ΠΡΟΪΣΤΑΜΕΝΟΥ  Ο Αντιπρόεδρος Τριμελούς της Διαμόρφωσης Αρχαιολογικών Χώρων και Κληρονομημάτων ΚΑΡΑΓΕΩΡΓΟΣ ΚΑΡΑΓΕΩΡΓΟΣ ΚΑΡΑΓΕΩΡΓΟΣ
<b>ΠΑΡΑΤΗΡΗΣΕΙΣ:</b> Υπόβαθρο: Αποσπλάγμα Φ.Χ. Γ.Υ.Σ. 5185/6, 5185/7, 5185/8 και 5185/2 κλ. 1:5.000 Ελληνικό Γεωδαιτικό Σύστημα Αναφοράς 1987 (ΕΓ.Σ.Α. 87) Ελαστικότητα αναφοράς GR8 80 (α = 6.376 137 μ, η1 = 288.26722101) Προβολή: Εγκύβριση Μεκαστρανική Κεντρικός Μεσημβρινός Λο = 24° 00' 00" με Κο = 0,999900 Τριτοβάθμιο Κεντρικό Μεσημβρινό: +500 000,00 μ Γεωγραφικό Πλάτος Αναφοράς: 0° 00' 00"	

ΟΡΙΟΘΕΤΗ ΧΕΡΣΑΙΟΥ ΑΡΧΑΙΟΛΟΓΙΚΟΥ ΧΩΡΟΥ ΤΗΣ ΧΕΡΣΟΝΗΣΟΥ "ΠΑΔΙ" ΔΗΜΟΥ ΜΕΓΑΝΗΣΙΟΥ Π.Ε. ΛΕΥΚΑΔΑΣ ΠΕΡΙΦΕΡΕΙΑΣ ΙΟΝΙΩΝ ΝΗΣΩΝ

Μ/Α	ΣΥΝΤΕΤΑΓΜΕΝΕΣ ΣΤΟ ΕΓΣΑ '87	
	Χ	Υ
1	218456,15	428078,01
2	218169,55	428078,28
3	218459,52	428093,06
4	218766,35	428115,76
5	217906,17	428127,64
6	217599,42	428132,91



Αριθμ. 302

(4)

Αναστολή χορήγησης αδειών δόμησης και εκτέλεσης οικοδομικών εργασιών στην περιοχή της υπό έγκριση πολεοδομικής μελέτης οικισμού Κρεμαστής Δημοτικής Ενότητας Πεταλούδων Δήμου Ρόδου (Ν. Δωδεκανήσου).

**Ο ΑΝΑΠΛΗΡΩΤΗΣ ΥΠΟΥΡΓΟΣ ΠΕΡΙΒΑΛΛΟΝΤΟΣ,  
ΕΝΕΡΓΕΙΑΣ ΚΑΙ ΚΛΙΜΑΤΙΚΗΣ ΑΛΛΑΓΗΣ**

Έχοντας υπόψη:

1. Τις διατάξεις των άρθρων 152 (παρ. 5) και 159 (παρ. 2) του Κώδικα Βασικής Πολεοδομικής Νομοθεσίας (Κ.Β.Π.Ν.) που κυρώθηκε με το άρθρο πρώτο του από 14-7-1999 π.δ/τος (Δ' 580).

2. Τις διατάξεις του άρθρου 90 του Κώδικα Νομοθεσίας για την Κυβέρνηση και τα κυβερνητικά όργανα, που κυρώθηκε με το άρθρο πρώτο του π.δ/τος 63/2005 (Α' 98).

3. Την υπ' αριθμ. Υ46/6-7-2012 απόφαση του Πρωθυπουργού «Καθορισμός αρμοδιοτήτων του Αναπληρωτή Υπουργού Περιβάλλοντος, Ενέργειας και Κλιματικής Αλλαγής Σταύρου Καλαφάτη» (Β' 2101), όπως τροποποιήθηκε με τις υπ' αριθμ. Υ157/9-8-2012 (Β' 2312) και Υ331/11-7-2013 (Β' 1717) όμοιες αποφάσεις και ισχύει.

4. Η υπ' αριθμ. 660/2012 απόφαση του Δημοτικού Συμβουλίου Δήμου Ρόδου.

5. Το υπ' αριθμ. 97/19-11-2013 υπηρεσιακό σημείωμα της Διεύθυνσης Πολεοδομικού Σχεδιασμού - Τμήμα Α' του Υπουργείου Περιβάλλοντος, Ενέργειας και Κλιματικής Αλλαγής.

6. Το γεγονός ότι από τις κανονιστικές διατάξεις αυτής της απόφασης δεν προκαλείται δαπάνη σε βάρος

του κρατικού προϋπολογισμού και του προϋπολογισμού του οικείου Ο.Τ.Α., αποφασίζουμε:

1. Αναστέλλεται για έξι (6) μήνες η έκδοση αδειών δόμησης και η εκτέλεση οικοδομικών εργασιών στην υπό ένταξη περιοχή του οικισμού Κρεμαστής Δημοτικής Ενότητας Πεταλούδων του Δήμου Ρόδου (Ν. Δωδεκανήσου), και ειδικότερα στους προτεινόμενους με την πολεοδομική μελέτη κοινόχρηστους και κοινωφελείς χώρους, όπως η περιοχή μελέτης φαίνεται περικλειόμενη με μπλε συνεχή γραμμή στο σχετικό πρωτότυπο διάγραμμα σε κλίμακα 1:5000, που θεωρήθηκε από τον Προϊστάμενο της Διεύθυνσης Τοπογραφικών Εφαρμογών με την 302/2014 πράξη του και που αντίτυπό του σε φωτομίκρυνση δημοσιεύεται με την παρούσα απόφαση.

2. Της παραπάνω αναστολής εξαιρούνται:

α. Η χορήγηση αδειών κατεδαφίσεων.

β. Η χορήγηση αδειών επισκευής για λόγους υγιεινής και χρήσης των κτιρίων.

γ. Η αναθεώρηση οικοδομικών αδειών για αλλαγή επιβλέποντος μηχανικού.

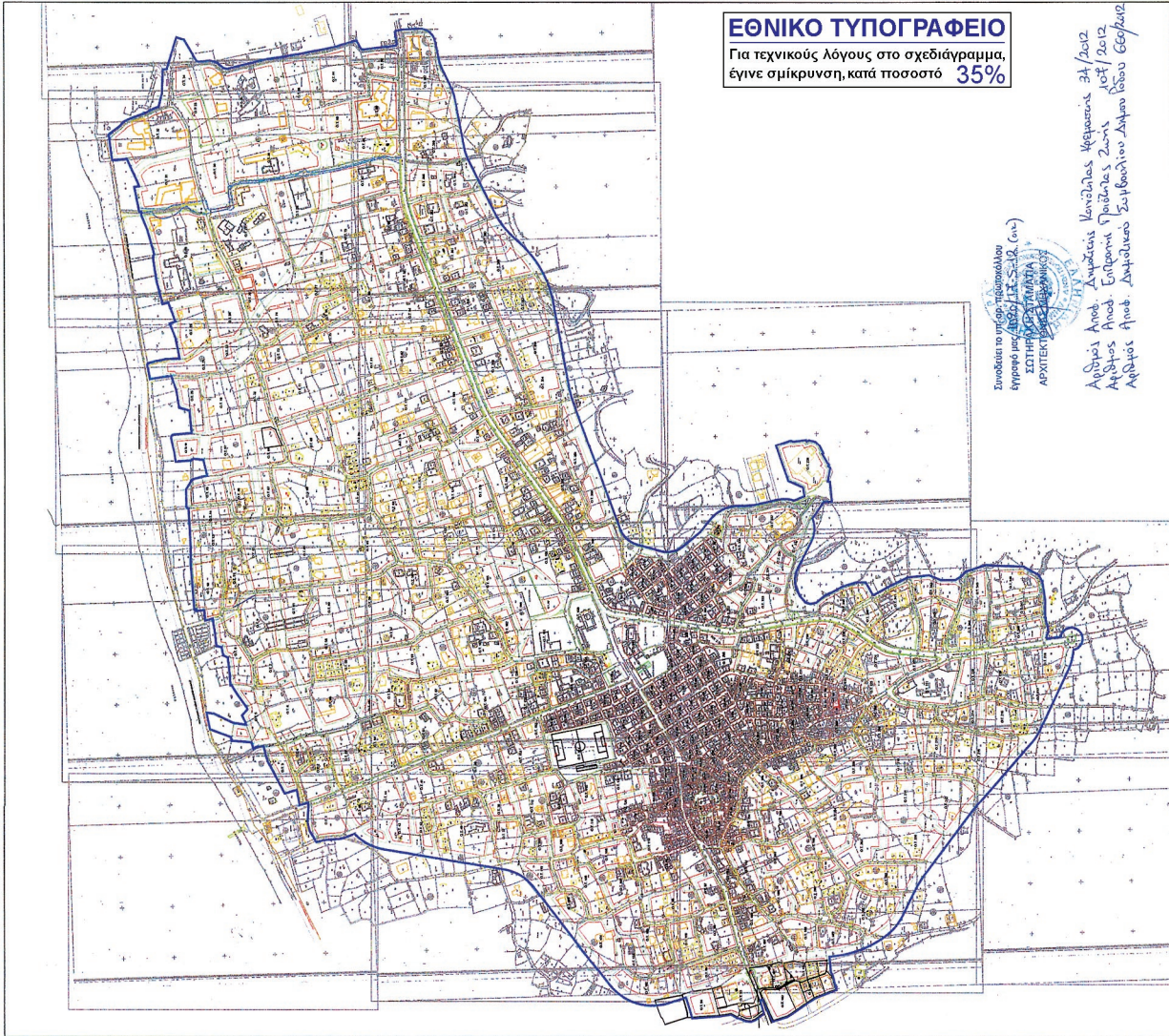
δ. Οι εργασίες δόμησης μικρής κλίμακας.

3. Η ισχύς της παρούσας απόφασης αρχίζει από τη δημοσίευσή της στην Εφημερίδα της Κυβερνήσεως.

Η απόφαση αυτή να δημοσιευθεί στην Εφημερίδα της Κυβερνήσεως.

Αθήνα, 7 Ιανουαρίου 2014

Ο ΑΝΑΠΛΗΡΩΤΗΣ ΥΠΟΥΡΓΟΣ  
**ΣΤΑΥΡΟΣ ΚΑΛΑΦΑΤΗΣ**



**ΕΘΝΙΚΟ ΤΥΠΟΓΡΑΦΕΙΟ**  
 Για τεχνικούς λόγους στο σχεδιάγραμμα,  
 έγινε σμίκρυνση, κατά ποσοστό **35%**

Συνοδός το σχέδιο-πρόσβαλλόν  
 έργο με αρ. 108/12.5.2012 (α.ν.)  
**ΑΡΧΙΤΕΚΤΟΝΙΚΟ ΓΡΑΦΕΙΟ**  
 Δ. ΑΝΤΩΝΙΟΥ  
 Αρ. 108/12.5.2012 (α.ν.)  
 Αρ. 108/12.5.2012 (α.ν.)  
 Αρ. 108/12.5.2012 (α.ν.)

ΥΠΟΥΡΓΕΙΟ ΠΕΡΙΒΑΛΛΟΝΤΟΣ  
 ΕΝΕΡΓΕΙΑΣ & ΚΛΙΜΑΤΙΚΗΣ ΑΛΛΑΓΗΣ  
 ΣΥΝΔΕΣΗ ΠΑΡ. ΥΠ. ΠΡΟΜ. ΣΟΑ 14... ΑΡΧ. ΦΑΣΗ  
 ΠΕΡΙ ΤΗ ΔΙΑΔΙΚΑΣΙΑΣ ΣΧΕΔΙΑΣΜΟΥ, ΕΚΔΟΣΗΣ  
 ΚΑΙ ΕΚΠΟΙΗΣΗΣ ΟΙΚΟΔΟΜΙΚΩΝ ΑΔΕΙΩΝ  
 ΠΡΟΣΧΕΔΙΟ ΤΗΣ ΕΡΓΑΣΙΑΣ ΠΡΟΒΛΕΨΕΩΝ  
 ΕΡΓΑΣΙΑΣ ΠΡΟΒΛΕΨΕΩΝ ΔΙΑΧΕΙΡΙΣΗΣ  
 (Σ. ΔΙΑΧΕΙΡΙΣΗΣ) ΤΗΣ ΠΕΡΙΟΧΗΣ  
 ΑΘΗΝΑ, 21.10.2012  
 Αρ. 108/12.5.2012  
 Γεώργιος Βασιλείου

**ΥΠΟΥΡΓΕΙΟ ΠΕΡΙΒΑΛΛΟΝΤΟΣ  
 ΕΝΕΡΓΕΙΑΣ & ΚΛΙΜΑΤΙΚΗΣ ΑΛΛΑΓΗΣ**  
**ΥΠΟΜΝΗΜΑ**

Περιοχή αναστολής οικοδομικών εργασιών  
 και έκδοσης οικοδομικών αδειών

**ΔΗΜΟΣ ΡΟΔΟΥ**  
**ΔΗΜΟΤ. ΕΝΟΤΗΤΑ ΠΕΤΑΛΟΥΔΩΝ**

**ΠΟΛΕΟΔΟΜΙΚΗ ΜΕΛΕΤΗ**  
**ΟΙΚΙΣΜΟΥ ΚΡΕΜΑΣΤΗΣ ΡΟΔΟΥ**

ΜΕΛΕΤΗΤΗΣ: ΣΤΡΑΤΩΛΗ - ΓΚΑΒΟΓΛΑΝΗ ΜΑΡΙΕΤΤΑ  
 αρχιτέκτονας-πολιτικός

ΔΙΑΧΕΙΡΙΣΗ ΠΛΑΚΙΔΩΝ	ΚΥΜΑΚΙΑ	1 : 5000
	ΗΜΕΡΟΜΗΝΙΑ	ΜΑΪΟΣ 2012

ΠΕΡΙΟΧΗ ΑΝΑΣΤΟΛΗΣ ΟΙΚΟΔΟΜΙΚΩΝ ΕΡΓΑΣΙΩΝ  
 ΚΑΙ ΕΚΔΟΣΗΣ ΟΙΚΟΔΟΜΙΚΩΝ ΑΔΕΙΩΝ

ΣΧΕΔΙΟ  
**Π.1.2**  
 ΗΜΕΡΗΣ ΣΤΑΘΟΣ  
 Η ΔΙΕΥΘΥΝΤΡΙΑ  
 ΠΑΡΑΧΕΙΡΗΣΗΣ  
 Α.Φ.Μ. 338497286 5.07.1.1.050

