



ΕΦΗΜΕΡΙΔΑ ΤΗΣ ΚΥΒΕΡΝΗΣΕΩΣ ΤΗΣ ΕΛΛΗΝΙΚΗΣ ΔΗΜΟΚΡΑΤΙΑΣ

29 Οκτωβρίου 2018

ΤΕΥΧΟΣ Α.Α.Π.

Αρ. Φύλλου 251

ΤΕΥΧΟΣ ΑΝΑΓΚΑΣΤΙΚΩΝ ΑΠΑΛΛΟΤΡΙΩΣΕΩΝ ΚΑΙ ΠΟΛΕΟΔΟΜΙΚΩΝ ΘΕΜΑΤΩΝ

ΠΕΡΙΕΧΟΜΕΝΑ

ΑΠΟΦΑΣΕΙΣ

- 1 Χαρακτηρισμός ως μνημείων, σύμφωνα με τις διατάξεις του άρθρου 6, παρ. 1β. και 1γ. του ν. 3028/2002, των κτιρίων φερ. ιδιοκτησίας ΓΑΙΑΟΣΕ Α.Ε. που αποτελούν το συγκρότημα του Παλιού Σιδηροδρομικού Σταθμού Αλεξανδρούπολης: 1. του παλαιού Σιδηροδρομικού Σταθμού - κτίριο επιβατών με τις κατοικίες σταθμάρχη και κλειδούχου στον όροφο, μαζί με τον μηχανολογικό τους εξοπλισμό in situ, (κτίριο 1), 2. του κτιρίου «Υπνωτηρίου» του προσωπικού της γραμμής (κτίριο 2), 3. του κτιρίου «Νέου Υπνωτηρίου έλξεως» της γραμμής (κτίριο 3), 4. του κτίσματος γεφυροπλάστιγγας και του μηχανολογικού του εξοπλισμού που επεκτείνεται κάτω και έξω από αυτό. (κτίριο 4), 5. του Συνεργείου του Σταθμού (κτίριο 5), 6. του συγκροτήματος των βοηθητικών κτηρίων των τουαλετών, του «οικήματος αρχιεργάτου», του «Συνεργείου Επισκεπτών και φανοκορείου», και του «Συνεργείου Τ.Τ.» κτίρια Α, Β, Γ, Δ), 7. της οικίας του κλειδούχου και του εργοδηγού και το κτίριο των τουαλετών (κτίριο 7α και 7β), που βρίσκονται στην Αλεξανδρούπολη, Δήμου Αλεξανδρούπολης, Π.Ε. Έβρου, Περ. Θράκης.
- 2 Έγκριση της 33/2018 απόφασης του Δ.Σ του Δημοτικού Λιμενικού Ταμείου Λευκάδας, περί εξομοίωσης χώρου λιμένα Αθερινού Δήμου Μεγανησίου με ζώνη λιμένα.

ΑΠΟΦΑΣΕΙΣ

Αριθμ. ΥΠΠΟΑ/ΓΔΑΜΤΕ/

ΔΠΑΝΣΜ/460597/47486/4178

(1)

Χαρακτηρισμός ως μνημείων, σύμφωνα με τις διατάξεις του άρθρου 6, παρ. 1β. και 1γ. του ν. 3028/2002, των κτιρίων φερ. ιδιοκτησίας ΓΑΙΑΟΣΕ Α.Ε. που αποτελούν το συγκρότημα του Παλιού Σιδηροδρομικού Σταθμού Αλεξανδρούπολης: 1. του παλαιού Σιδηροδρομικού Σταθμού - κτίριο επιβατών με τις κατοικίες σταθμάρχη και κλειδούχου στον όροφο, μαζί με τον μηχανολογικό τους εξοπλισμό in situ, (κτίριο 1), 2. του κτιρίου «Υπνωτηρίου» του προσωπικού της γραμμής (κτίριο 2), 3. του κτιρίου «Νέου Υπνωτηρίου έλξεως» της γραμμής (κτίριο 3), 4. του κτίσματος γεφυροπλάστιγγας και του μηχανολογικού του εξοπλισμού που επεκτείνεται κάτω και έξω από αυτό. (κτίριο 4), 5. του Συνεργείου του Σταθμού (κτίριο 5), 6. του συγκροτήματος των βοηθητικών κτηρίων των τουαλετών, του «οικήματος αρχιεργάτου», του «Συνεργείου Επισκεπτών και φανοκορείου», και του «Συνεργείου Τ.Τ.» κτίρια Α, Β, Γ, Δ), 7. της οικίας του κλειδούχου και του εργοδηγού και το κτίριο των τουαλετών (κτίριο 7α και 7β), που βρίσκονται στην Αλεξανδρούπολη, Δήμου Αλεξανδρούπολης, Π.Ε. Έβρου, Περ. Θράκης.

Η ΥΠΟΥΡΓΟΣ ΠΟΛΙΤΙΣΜΟΥ ΚΑΙ ΑΘΛΗΤΙΣΜΟΥ

Έχοντας υπόψη:

1. Τις διατάξεις:

α) Του άρθρου 90 του π.δ. 63/2005 (Α' 98) «Κωδικοποίηση της Νομοθεσίας για την Κυβέρνηση και τα

κυβερνητικά όργανα» καθώς και ότι από την εφαρμογή των κανονιστικών αυτών διατάξεων δεν προκαλείται δαπάνη σε βάρος του κρατικού προϋπολογισμού.

β) Του ν. 2039/1992 (Α' 61) «Περί Κύρωσης της Σύμβασης για την προστασία της Αρχιτεκτονικής Κληρονομιάς της Ευρώπης».

γ) Του ν. 3028/2002 (Α' 153) «Για την προστασία των Αρχαιοτήτων και εν γένει της Πολιτιστικής Κληρονομιάς» ιδίως του άρθρου 6 παρ. 4.

δ) Του π.δ. 4/2018 (Α' 7) «Οργανισμός Υπουργείου Πολιτισμού και Αθλητισμού», (ΦΕΚ 7/Α'/22.1.2018).

ε) Του άρθρου 1 του π.δ 70/2015 (Α' 114) «Ανασύσταση των Υπουργείων...» σχετικά με τη σύσταση Υπουργείου Πολιτισμού και Αθλητισμού.

στ) Του π.δ. 88/2018 (Α' 160) «Διορισμός Υπουργών, Αναπληρωτών Υπουργών και Υφυπουργών».

ζ) Την υπ' αρ. ΥΠΠΟΑ/ΓΔΔΥΗΔ/ΔΔΑΑΔ/ΤΔΑΔΤΠ/Α1/272598/33659/30330/23405/ /6.10.2015 κοινή απόφαση του Πρωθυπουργού και του Υπουργού Πολιτισμού και Αθλητισμού για το διορισμό Μετακλητού Γενικού Γραμματέα του Υπουργείου Πολιτισμού και Αθλητισμού (ΦΕΚ/ΥΟΔΔ/706/6.10.2015).

2. Την υπουργική απόφαση ΥΠΠΟ/ΔΟΕΠΥ/ΤΟΠΥΝΣ/14/3698/20.01.2004 «Οργάνωση και λειτουργία των Συμβουλίων του ν. 3028/2002» (Β' 70).

3. Την κοινή υπουργική απόφαση ΥΠΠΟ/ΓΝΟΣ/49610/28.11.90 (ΦΕΚ 743/Β'/29.11.1990) «Εξαίρεση από τον περιορισμό των τριών υπογραφών».

4. Την Εισήγηση της Διεύθυνσης Προστασίας και Αναστήλωσης Νεώτερων και Σύγχρονων Μνημείων και τα λοιπά στοιχεία του φακέλου.

5. Την ομόφωνη γνωμοδότηση του Κεντρικού Συμβουλίου Νεωτέρων Μνημείων, σύμφωνα με το αριθ. 25/06.09.2018 πρακτικό (θέμα 5ο), αποφασίζουμε:

Το χαρακτηρισμό ως μνημείων, σύμφωνα με τις διατάξεις του άρθρου 6, παρ. 1β. και 1γ. του ν. 3028/2002, των κτηρίων, φερ. ιδιοκτησίας ΓΑΙΑΟΣΕ Α.Ε., που αποτελούν το συγκρότημα του Παλιού Σιδηροδρομικού Σταθμού

Αλεξανδρούπολης, όπως αυτά εμφανίζονται στο συνημμένο τοπογραφικό διάγραμμα (με τα στοιχεία 1-7), καθώς και της διατήρησης της χωροθέτησης των σιδηροδρομικών γραμμών στην έκταση που καταλαμβάνουν τα χαρακτηριζόμενα κτίρια και ειδικότερα:

1. ο παλιός Σιδηροδρομικός Σταθμός - κτίριο επιβατών με τις κατοικίες σταθμάρχη και κλειδούχου στον όροφο, μαζί με τον μηχανολογικό τους εξοπλισμό in situ, (κτίριο 1),

2. το κτίριο «Υπνωτηρίου» του προσωπικού της γραμμής (κτίριο 2),

3. το κτίριο «Νέου Υπνωτηρίου έλξεως» της γραμμής (κτίριο 3),

4. το κτίσμα γεφυροπλάστιγγας και του μηχανολογικού του εξοπλισμού που επεκτείνεται κάτω και έξω από αυτό (κτίριο 4),

5. το Συνεργείο του Σταθμού (κτίριο 5),

6. το συγκρότημα των βοηθητικών κτηρίων των τουαλετών, του «οικήματος αρχιεργάτου», του «Συνεργείου Επισκεπτών και φανοκορείου», και του «Συνεργείου Τ.Τ.» κτίρια Α, Β, Γ, Δ),

7. η οικία του κλειδούχου και του εργοδηγού και το κτίριο των τουαλετών (κτίριο 7α και 7β), διότι τα κτίρια αυτά αποτελούν ένα ενιαίο και αδιάσπαστο σύνολο ειδικής κατηγορίας κτισμάτων, η διατήρηση του οποίου είναι σημαντική για την τεκμηρίωση της εξέλιξης της περιοχής στο τέλος του 19ου αιώνα και στις αρχές του 20ου αι. από αρχιτεκτονικής, τεχνικής, μορφολογικής, κοινωνικής και οικονομικής, πολιτισμικής και πολιτιστικής άποψη.

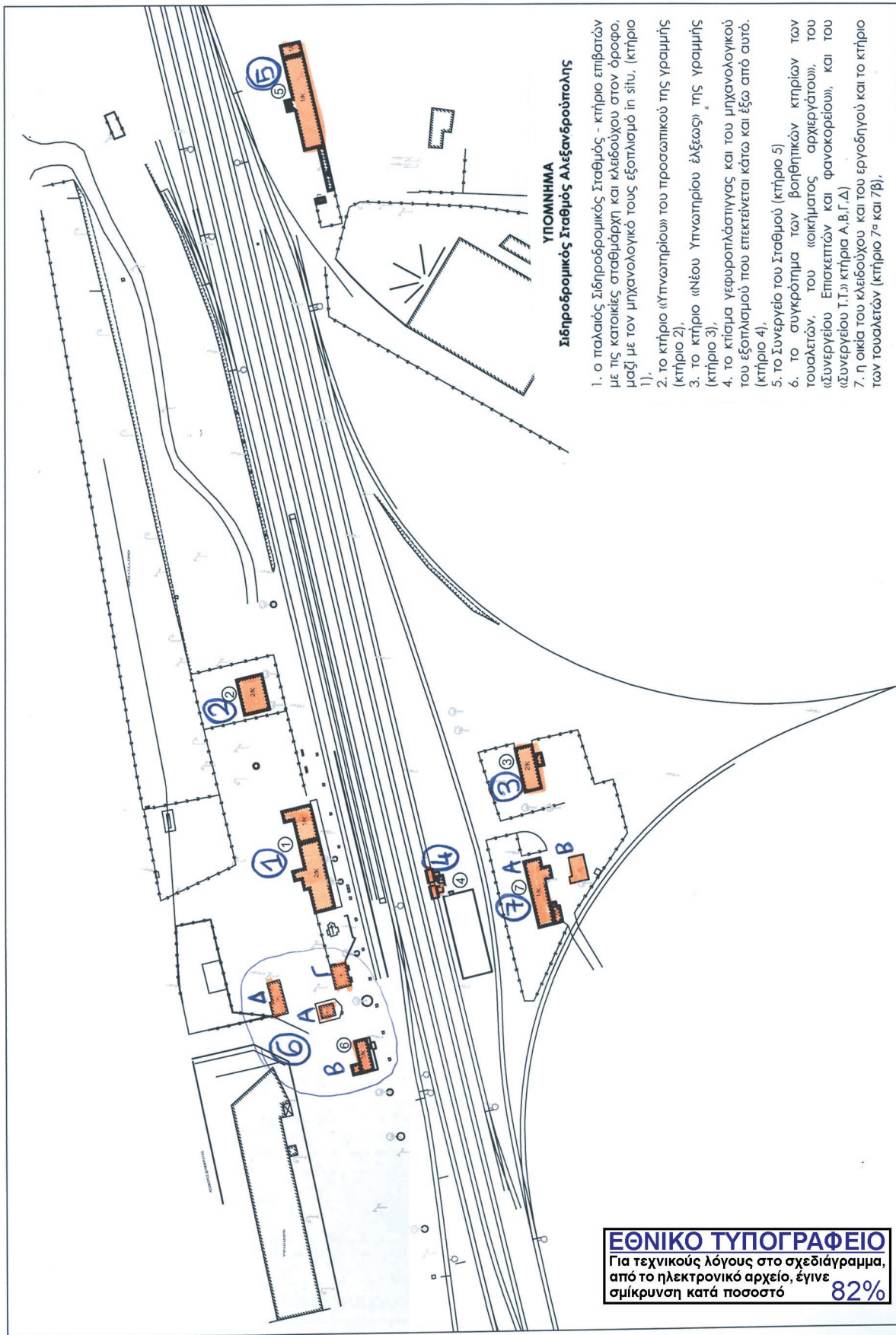
Η παρούσα δεν αποτελεί αναγνώριση κυριότητας ή τίτλου ιδιοκτησίας.

Η απόφαση αυτή να δημοσιευθεί στην Εφημερίδα της Κυβερνήσεως.

Αθήνα, 12 Οκτωβρίου 2018

Η Υπουργός

ΜΥΡΣΙΝΗ ΖΟΡΜΠΑ



ΕΘΝΙΚΟ ΤΥΠΟΓΡΑΦΕΙΟ
Για τεχνικούς λόγους στο σχεδιάγραμμα,
από το ηλεκτρονικό αρχείο, έγινε
σμίκρυνση κατά ποσοστό **82%**

Αριθμ. 201867

(2)

Έγκριση της 33/2018 απόφασης του Δ.Σ του Δημοτικού Λιμενικού Ταμείου Λευκάδας, περί εξομοίωσης χώρου λιμένα Αθερινού Δήμου Μεγανησίου με ζώνη λιμένα.

Ο ΣΥΝΤΟΝΙΣΤΗΣ ΑΠΟΚΕΝΤΡΩΜΕΝΗΣ ΔΙΟΙΚΗΣΗΣ ΠΕΛΟΠΟΝΝΗΣΟΥ, ΔΥΤΙΚΗΣ ΕΛΛΑΔΑΣ ΚΑΙ ΙΟΝΙΟΥ

Έχοντας υπόψη:

1. Τις διατάξεις των άρθρων:

i. 280Ι του ν. 3852/2010 (ΦΕΚ 87 Α΄/07-06-2010) «Νέα Αρχιτεκτονική της Αυτοδιοίκησης και της Αποκεντρωμένης Διοίκησης - Πρόγραμμα 'Καλλικράτης'».

ii. 8 του π.δ/τος 139/2010 (ΦΕΚ 232 Α΄) «Οργανισμός της Αποκεντρωμένης Διοίκησης Πελοποννήσου, Δυτικής Ελλάδας και Ιονίου».

iii. 13 και 15 του από 14/01/1939 β.δ/τος «περί Κώδικος των περί Λιμενικών Ταμείων κειμένων διατάξεων».

iv. 244 του ν. 3463/2006 (ΦΕΚ 114 Α΄) «Κύρωση του Κώδικα Δήμων και Κοινοτήτων».

v. 3 και 4 του ν.δ. 444/1970 (ΦΕΚ 39 Α΄) «Περί αρμοδιοτήτων Λιμενικού Σώματος και σχέσεων προς τας αρμοδιότητας των Σωμάτων Ασφαλείας».

vi. 1 του π.δ/τος 390/1993 (ΦΕΚ 165 Α΄ – διορθ. σφαλμ. στο ΦΕΚ 191 Α΄) «Συγχώνευση Λιμενικών Ταμείων σε επίπεδο Νομού».

vii. 2 παρ. 4 του ν. 2575/1998 «Ρύθμιση θεμάτων αρμοδιότητας Υπουργείου Εμπορικής Ναυτιλίας» (ΦΕΚ 23 Α΄).

viii. 28 του ν. 2971/2001 όπως τροποποιήθηκε με το άρθρο 34 παρ.1 του ν. 4014/2011 (ΦΕΚ 209 Α΄/21.9.2011).

ix. 86 του ν. 4504/2017 (ΦΕΚ 184 Α΄) «Δία βίου εκπαίδευση προσωπικού Υπουργείου Ναυτιλίας και Νησιωτικής Πολιτικής, ενδυνάμωση της διαφάνειας και της αξιοκρατίας σε θέματα αρμοδιότητας Υπουργείου Ναυτιλίας και Νησιωτικής Πολιτικής, ενίσχυση της κοινωνικής συμμετοχής στην ακτοπλοΐα, θέματα πολιτικού προσωπικού, συμπλήρωση διατάξεων για τα λιμενικά έργα και άλλες διατάξεις».

2. Την 15870/2017 (ΦΕΚ 250 ΥΟΔΔ/2017 – Α.Δ.Α. ΩΨΦΒ465ΧΘ7-Τ4Γ) υπουργική απόφαση περί «Διορισμού του Νικολάου Παπαθεοδώρου του Αγγελάκη ως Συντονιστή της Αποκεντρωμένης Διοίκησης Πελοποννήσου, Δυτικής Ελλάδας και Ιονίου».

3. Την υπ΄ αριθμ. 1028241πε/2729πε/Β0010/05 (ΦΕΚ 547 Β΄/22-4-2005) κοινή υπουργική απόφαση των Υπουργών Οικονομίας και Οικονομικών και Εμπορικής Ναυτιλίας με θέμα: «Καθορισμός χώρων που εξομοιώνονται με Ζώνη Λιμένα».

4. Το γεγονός ότι στο λιμένα Αθερινού του Δήμου Μεγανησίου, υπάρχει λιμενική υποδομή, η οποία χρησιμοποιείται από διάφορα είδη σκαφών, συνεπώς συντρέχουν οι προϋποθέσεις του αρ. 3, παρ. 4, του ν.δ. 444/1970.

5. Το υπ΄ αριθμ. σχεδίου Τ-01/28-02-2018 τοπογραφικό διάγραμμα το οποίο συντάξε ο Πολιτικός Μηχανικός Ζαβιτσάνος Δημήτρης συνημμένο στην υπ΄ αριθμ. 33/2018 απόφαση του Δ.Σ του Δημοτικού Λιμενικού Ταμείου Λευκάδας και θεωρημένο από τη Δ/νση Τεχνικών Υπηρεσιών του Δήμου Λευκάδας για λογαριασμό του Δημοτικού

Λιμενικού Ταμείου Λευκάδας, κλίμακας 1:500, με θέμα «Τοπογραφικό διάγραμμα οριοθέτησης χώρου εξομοιούμενου με ζώνη λιμένα», στο οποίο απεικονίζονται τα όρια χώρου Λιμένα Αθερινού Δήμου Μεγανησίου, που εξομοιώνονται με χερσαία και θαλάσσια ζώνη λιμένα.

6. Το υπ΄ αριθμ. 1212/14-9-2018 έγγραφο του Δημοτικού Λιμενικού Ταμείου Λευκάδας, με το οποίο κατατέθηκε στην Υπηρεσία η υπ΄ αριθμ. 33/2018 απόφαση Δ.Σ, με θέμα «Εξομοίωση χώρου του λιμένα Αθερινού Δήμου Μεγανησίου με ζώνη λιμένα», με την οποία αποφασίζεται ο καθορισμός των ορίων της εξομοιούμενης χερσαίας και θαλάσσιας ζώνης, με ζώνη λιμένα Αθερινού Δήμου Μεγανησίου, όπως εμφανίζεται στο συνημμένο και θεωρημένο από τη Δ/νση Τεχνικών Υπηρεσιών του Δήμου Λευκάδας τοπογραφικό διάγραμμα.

7. Την υπ΄ αριθμ. 3113.17-24/59216/2018/ 07.08.2018 σύμφωνη γνώμη της Γενικής Γραμματείας Λιμένων, Λιμενικής Πολιτικής και Ναυτιλιακών Επενδύσεων του Υπουργείου Ναυτιλίας και Νησιωτικής Πολιτικής, σχετικά με τον καθορισμό χώρου που εξομοιώνεται με ζώνη λιμένα στη λιμενική εγκατάσταση Αθερινού Δήμου Μεγανησίου.

8. Την υπ΄ αριθμ. ΔΔΠ Β 0014613 ΕΞ 2018/ 03.09.2018 σύμφωνη γνώμη της Γενικής Γραμματείας Δημόσιας Περιουσίας του Υπουργείου Οικονομικών, για την εξομοίωση σε ζώνη λιμένα Αθερινού Δήμου Μεγανησίου, με τους όρους και τις προϋποθέσεις της ανωτέρω σύμφωνης γνώμης.

9. Την υπ΄ αριθμ. 2064/941/20-2-2014 απόφαση με την οποία διαπιστώθηκε η έναρξη λειτουργίας του Δημοτικού Νομικού Προσώπου Δημοσίου Δικαίου με την επωνυμία «Δημοτικό Λιμενικό Ταμείο Λευκάδας, αποφασίζουμε:

Εγκρίνουμε, την υπ΄ αριθμ. 33/2018 απόφαση Δ.Σ. του Δημοτικού Λιμενικού Ταμείου Λευκάδας, με θέμα «Εξομοίωση χώρου του λιμένα Αθερινού Δήμου Μεγανησίου με ζώνη λιμένα», με την οποία αποφασίζεται ο καθορισμός των ορίων της εξομοιούμενης χερσαίας και θαλάσσιας ζώνης, με ζώνη λιμένα στη λιμενική εγκατάσταση Αθερινού, όπως εμφανίζεται στο τοπογραφικό διάγραμμα κλίμακας 1:500 το οποίο συντάξε ο Πολιτικός Μηχανικός Ζαβιτσάνος Δημήτρης, συνημμένο και θεωρημένο την 28-02-2018 από τη Δ/νση Τεχνικών Υπηρεσιών του Δήμου Λευκάδας το οποίο αποτελεί αναπόσπαστο μέρος της παρούσας απόφασης. Στο διάγραμμα ο εξομοιούμενος με ζώνη λιμένα χώρος περικλείεται με πράσινη συνεχή γραμμή αρχής γενομένης από το σημείο Χ1 με συντεταγμένες (χ=221339,18 και ψ=4283837,85) συνεχίζοντας στα σημεία Χ2- Χ3-Χ4-Χ5-Χ6-Χ7-Χ8-Χ9 και καταλήγοντας στο σημείο -Χ10- με συντεταγμένες (χ=221243,68 και ψ=4283704,82), δέκα (10) συνολικά σημείων,

σύμφωνα με τους όρους και τις προϋποθέσεις που καθορίζονται στην υπ΄ αριθμ. 3113.17-24/59216/2018/07-08-2018 σύμφωνη γνώμη της Γενικής Γραμματείας Λιμένων, Λιμενικής Πολιτικής και Ναυτιλιακών Επενδύσεων του Υπουργείου Ναυτιλίας και Νησιωτικής Πολιτικής και στην υπ΄ αριθμ. ΔΔΠ Β 0014613 ΕΞ 2018/ 03-09-2018 σύμφωνη γνώμη της Γενικής Γραμματείας Δημόσιας Περιουσίας του Υπουργείου Οικονομικών.

ΑΠΟΣΠΑΣΜΑ

Από το πρακτικό της αριθμ. 8/2018 Συνεδρίασης του Δ.Σ. του Δημοτικού Λιμενικού Ταμείου Λευκάδος

Αριθμ. απόφασης 33/2018

Στη Λευκάδα σήμερα την 28η του μηνός Φεβρουαρίου του έτους 2018, ημέρα Τετάρτη και ώρα 10:50 στην αίθουσα συνεδριάσεων επιτροπών του Δήμου Λευκάδας, συνήλθε σε τακτική συνεδρίαση το Διοικητικό Συμβούλιο του Δημοτικού Λιμενικού Ταμείου Λευκάδος, ύστερα από την αριθ. 224/23-2-2018 πρόσκληση του Προέδρου του Διοικητικού Συμβουλίου, η οποία επιδόθηκε νόμιμα σε κάθε μέλος του Δ.Σ., σύμφωνα με τις διατάξεις του αρ. 67 του ν. 3852/2010.

Διαπιστώθηκε ότι υπάρχει νόμιμη απαρτία, καθώς από τα εννέα (9) μέλη βρέθηκαν παρόντα επτά (7) μέλη:

ΠΑΡΟΝΤΕΣ

1. Ευάγγελος Χαλικιάς, Πρόεδρος
1. Νικόλαος Βικέντιος, Αντιπρόεδρος
2. Μαρία Σκαφίδα, Μέλος
3. Βησσαρία Πολίτη, Μέλος
4. Αθανάσιος Κονιδάρης, Μέλος
5. Σπυρίδων Πολίτης, Μέλος
6. Αθανάσιος Βρύζας, Μέλος

ΑΠΟΝΤΕΣ

1. Νικόλαος Μπραντζουκάκης, Μέλος
2. Κωνσταντίνος Καββαδάς, Μέλος

Στη συνεδρίαση παραβρέθηκε η υπάλληλος του Δ.Λ.Τ.Λ. Γεωργία Διαμάντη για την τήρηση των πρακτικών.

ΘΕΜΑ 1ο Η.Δ.:

Εξομοίωση χώρου λιμένα Αθερινού Μεγανησίου με ζώνη λιμένα

Ο Πρόεδρος εισηγούμενος το θέμα αναφέρει ότι σκοπός του Δ.Λ.Τ.Λ. είναι να εξομοιωθούν με ζώνη λιμένα όλα τα λιμάνια των Δήμων Λευκάδας και Μεγανησίου, που έως τώρα δεν ανήκουν στην αρμοδιότητα του Δ.Λ.Τ.Λ.

Σύμφωνα με το αρ. 28 του ν. 2971/2001 «1. Ο καθορισμός των χώρων που εξομοιώνονται με ζώνη λιμένα της παραγράφου 4 του άρθρου 2 του ν. 2575/1998 (ΦΕΚ 23 Α΄) γίνεται με απόφαση του οικείου φορέα διοίκησης και εκμετάλλευσης λιμένα κατόπιν σύμφωνης γνώμης του Υπουργείου Εμπορικής Ναυτιλίας και του Υπουργείου Οικονομικών... 2. Η απόφαση του φορέα διοίκησης και εκμετάλλευσης λιμένα εγκρίνεται από το Γενικό Γραμματέα της Περιφέρειας.»

Σύμφωνα με το αρ. 3 παρ. 4 του ν.δ. 444/1970 «Προς λιμένας και την χερσαία ζώνη αυτών εξομοιούνται οι κατά μήκος των ακτών χώροι εις ους:

- α) Ενεργείται προσόρμησις πλωτών μέσων,
- β) Διεξάγονται εργασίαι προσιδιάζουσαι εις την λειτουργίαν λιμένων ή άλλων λιμενικών εγκαταστάσεων,
- γ) Πραγματοποιούνται φορτοεκφορτωτικά εργασίαι ως και εργασίαι σχέσιν έχουσαι με την αναμονήν, επιβίβασιν και αποβίβασιν επιβατών και των αποσκευών αυτών,

δ) Υφίστανται εγκαταστάσεις και κτίσματα αμέσου ναυτικού ενδιαφέροντος...»

Σύμφωνα δε με το αρ. 2 παρ. 4 του ν. 2575/1998 «η χρήση και εκμετάλλευση των χώρων της ζώνης λιμένος και όσων εξομοιώνονται με αυτούς, σύμφωνα με το αρ. 3 του ν.δ. 444/1970, ανήκει στο Λιμενικό Ταμείο...».

Ο Πρόεδρος αναφέρει επίσης ότι στον λιμένα Αθερινού του Δήμου Μεγανησίου υπάρχει λιμενική υποδομή, η οποία χρησιμοποιείται από διάφορα είδη σκαφών, συνεπώς συντρέχουν οι προϋποθέσεις του αρ. 3 παρ. 4 του ν.δ. 444/1970.

Με την εξομοίωση του Δ.Λ.Τ.Λ. α) θα επεκτείνεται και θα καθορίσει με σαφήνεια τους χώρους άσκησης της αρμοδιότητάς του, β) θα αυξήσει τα έσοδά του από την εκμετάλλευση των χώρων, γ) θα έχει τη δυνατότητα να προβεί σε αναβάθμιση των υποδομών και των προσφερόμενων υπηρεσιών με την εκτέλεση λιμενικών έργων.

Ο ακριβής χώρος που εξομοιώνεται αποτυπώνεται στο από Φεβρουάριο του 2018 τοπογραφικό διάγραμμα κλίμακας 1:500, το οποίο συντάξε ο Πολιτικός Μηχανικός Ζαβιτσάνος Δημήτρης και θεωρήθηκε αρμοδίως από το Διευθυντή της Τεχνικής Υπηρεσίας του Δήμου Λευκάδας Σπυρίδωνα Αρέθα – Χημ. Πολ. Μηχανικό, και περικλείεται με πράσινη συνεχή γραμμή αρχής γενομένης από το σημείο Χ1 με συντεταγμένες (χ=221339,18 και ψ=4283837,85), συνεχίζοντας στα σημεία Χ2-Χ3-Χ4-Χ5-Χ6-Χ7-Χ8-Χ9 και καταλήγοντας στο σημείο Χ10 με συντεταγμένες (χ=221243,68 και ψ=4283704,82), δέκα (10) συνολικά σημείων.

Ο Πρόεδρος προτείνει να εγκριθεί η εξομοίωση με ζώνη λιμένα του λιμένα Αθερινού Μεγανησίου.

Το Διοικητικό Συμβούλιο λαμβάνοντας υπόψη:

- α) την εισήγηση του Προέδρου,
- β) το β.δ. 14/19-1-1939 (ΦΕΚ 24 Α΄) «Περί κωδικοποίησης των περί Λιμενικών Ταμείων κείμενων διατάξεων»,
- γ) το αρ. 244 του ν. 3463/2006 (ΦΕΚ 114 Α΄) «Κύρωση του Κώδικα Δήμων και Κοινοτήτων»,
- δ) το αρ. 3 παρ. 4 του ν.δ. 444/1970 (ΦΕΚ 39 Α΄) «Περί αρμοδιοτήτων Λιμενικού Σώματος και σχέσεων προς τας αρμοδιότητες των Σωμάτων Ασφαλείας»,
- ε) το αρ. 2 παρ. 4 του ν. 2575/1998 (ΦΕΚ 23 Α΄) «Ρύθμιση θεμάτων αρμοδιότητας Υπουργείου Εμπορικής Ναυτιλίας»,
- στ) το αρ. 28 του ν. 2971/2001 (ΦΕΚ 285 Α΄) «Αιγιαλός, παραλία και άλλες διατάξεις», όπως έχει τροποποιηθεί και ισχύει,

ζ) την αρ. 1028241π.ε./2729π.ε./Β0010/13-4-2005 (ΦΕΚ 547 Β΄) κοινή υπουργική απόφαση. «Καθορισμός χώρων που εξομοιώνονται με ζώνη λιμένα»,

η) το αρ. 86 του ν. 4504/2017 (ΦΕΚ 184 Α΄) «Δια βίου εκπαίδευση προσωπικού Υπουργείου Ναυτιλίας και Νησιωτικής Πολιτικής, ενδυνάμωση της διαφάνειας και της αξιοκρατίας σε θέματα αρμοδιότητας Υπουργείου Ναυτιλίας και Νησιωτικής Πολιτικής, ενίσχυση της κοινωνικής συμμετοχής στην ακτοπλοΐα, θέματα πολιτικού προσωπικού, συμπλήρωση διατάξεων για τα λιμενικά έργα και άλλες διατάξεις»,

θ) το με αριθμ. 3816/31-12-2013 αίτημα του Δήμου Μεγανησίου προς την Κτηματική Υπηρεσία Λευκάδας για τη νομιμοποίηση των υφιστάμενων λιμενικών εγκαταστάσεων του Δήμου Μεγανησίου,

ι) το γεγονός ότι στο χερσαίο τμήμα της εξομοιούμενης ζώνης της λιμενικής εγκατάστασης Αθερινού του Δήμου Μεγανησίου δεν υπάρχουν ιδιωτικά κτήματα, αποφασίζει ομόφωνα:

Εγκρίνει την εξομοίωση με ζώνη λιμένα του χώρου του λιμένα Αθερινού Δήμου Μεγανησίου που αποτυπώνεται στο από Φεβρουάριο του 2018 τοπογραφικό διάγραμμα κλίμακας 1:500, το οποίο συνέταξε ο Πολιτικός Μηχανικός Ζαβιτσάνος Δημήτρης και θεωρήθηκε αρμοδίως την 28/2/2018 από το Διευθυντή της Τεχνικής Υπηρεσίας του Δήμου Λευκάδας Σπυρίδωνα Αρέθα – Χημ. Πολ. Μηχανικό και αποτελεί αναπόσπαστο μέρος της παρούσας απόφασης. Στο διάγραμμα ο εξομοιούμενος με ζώνη λιμένα χώρος περικλείεται με πράσινη συνεχή γραμμή αρχής γενομένης από το σημείο Χ1 με συντεταγμένες ($\chi=221339,18$ και $\psi=4283837,85$), συνεχίζοντας στα σημεία Χ2-Χ3-Χ4- Χ5-Χ6-Χ7-Χ8-Χ9 και καταλήγοντας στο σημείο Χ10 με συντεταγμένες ($\chi=221243,68$ και $\psi=4283704,82$), δέκα (10) συνολικά σημείων.

Η παρούσα πράξη μαζί με το από Φεβρουάριο 2018 τοπογραφικό διάγραμμα να υποβληθεί στο Υπουργείο Ναυτιλίας και Νησιωτικής Πολιτικής -Γενική Γραμματεία Λιμένων, Λιμενικής Πολιτικής και Ναυτιλιακών Επενδύσε-

ων –Δ/ση Λιμενικής Πολιτικής καθώς και στο Υπουργείο Οικονομικών – Κτηματική Υπηρεσία Ν. Λευκάδας για τη σύμφωνη γνώμη τους και κατόπιν στον Συντονιστή Αποκεντρωμένης Διοίκησης Πελοποννήσου, Δυτικής Ελλάδας και Ιονίου για έγκριση.

Η απόφαση αυτή έλαβε αριθμό 33/2018. Αφού συντάχθηκε το παρόν, διαβάστηκε και υπογράφηκε ως ακολούθως.

Ο ΠΡΟΕΔΡΟΣ ΤΑ ΜΕΛΗ

Ακριβές απόσπασμα

Λευκάδα, 28 Φεβρουαρίου 2018

Ο Πρόεδρος του Δ.Σ.

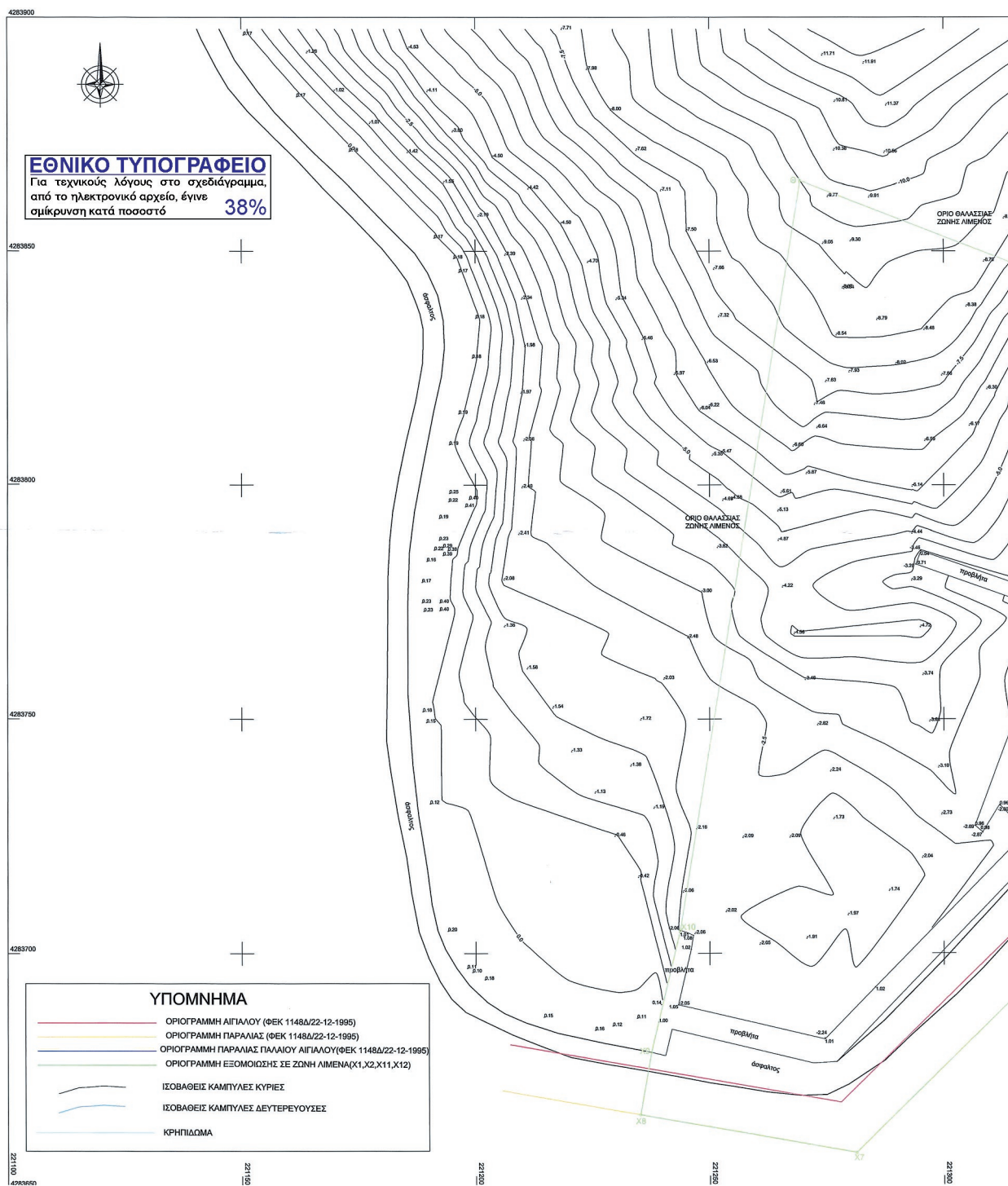
Ευάγγελος Χαλικιάς

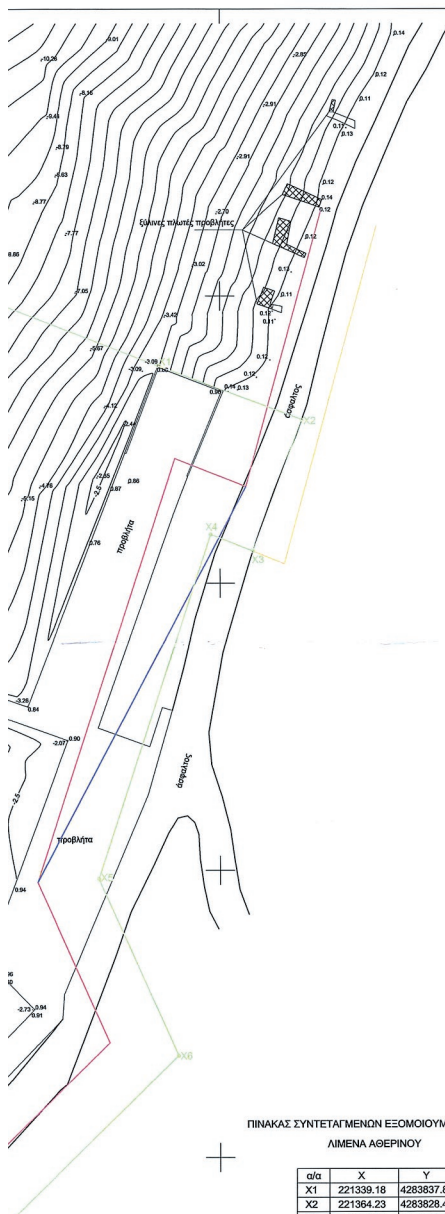
Η απόφαση αυτή μαζί με την εγκρινόμενη απόφαση υπ' αριθμ. 33/2018 του Διοικητικού Συμβουλίου του Δημοτικού Λιμενικού Ταμείου Λευκάδας και το σχετικό τοπογραφικό διάγραμμα που τη συνοδεύει να δημοσιευθούν στην Εφημερίδα της Κυβερνήσεως.

Κέρκυρα, 15 Οκτωβρίου 2018

Ο Συντονιστής Αποκεντρωμένης Διοίκησης

ΝΙΚΟΛΑΟΣ ΠΑΠΑΘΕΟΔΩΡΟΥ

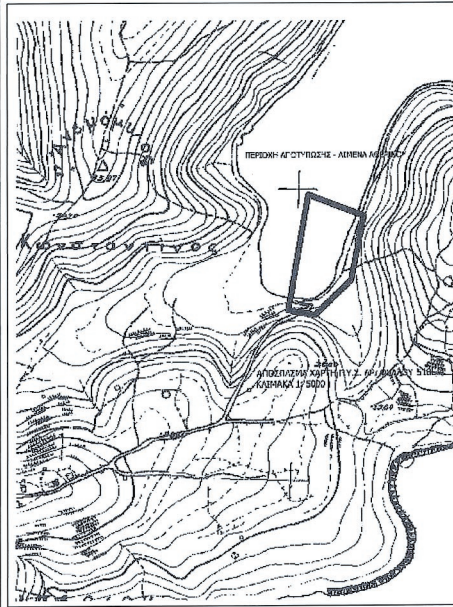




ΠΑΡΑΤΗΡΗΣΕΙΣ

- Ε.Γ.Σ.Α. 87(ΕΛΛΗΝΙΚΟ ΓΕΩΔΑΙΤΙΚΟ ΣΥΣΤΗΜΑ ΑΝΑΦΟΡΑΣ)
- Η ΕΞΑΡΤΗΣΗ ΣΤΟ ΕΘΝΙΚΟ ΣΥΣΤΗΜΑ ΑΝΑΦΟΡΑΣ ΠΡΑΓΜΑΤΟΠΟΙΗΘΗΚΕ ΜΕ ΕΞΟΜΟΙΩΣΜΟ ΔΟΡΥΦΟΡΙΚΟΥ ΣΥΣΤΗΜΑΤΟΣ GPS ΤΗΣ ΤΟΡΚΟΝ ΓΕΩΔ. ΚΑΙ ΧΡΗΣΜΟΠΟΙΗΘΗΚΕ ΤΟ ΣΥΣΤΗΜΑ ΝΕΡΟΣ 3. ΕΓΙΝΕ ΑΠΟΤΥΠΩΣΗ ΤΗΣ ΥΠΑΡΧΟΥΣΑΣ ΚΑΤΑΣΤΑΣΗΣ ΣΕ ΧΕΡΣΑΙΟ ΚΑΙ ΘΑΛΑΣΣΙΟ ΤΜΗΜΑ
- ΓΙΑ ΤΑ ΦΩΤΙΣΤΑΜΕΝΑ ΛΙΜΕΝΙΚΑ ΕΡΓΑ ΕΧΕΙ ΚΑΤΑΤΕΘΕΙ ΦΑΚΕΛΟΣ ΜΕ ΤΗΝ ΝΟΜΙΜΟΠΟΙΗΣΗ ΤΟΥΣ ΜΕ ΑΡ. ΠΡΩΤ 381691-12-2013



ΛΕΥΚΑΔΑ 28/02/2018
 ΑΝΤΙΦ. ΦΕΔΡΟΣ ΤΟΥ Δ.Λ.Τ.Α.
 ΕΠΙΧΕΙΡΗΣΙΑΣ ΧΑΛΚΙΑΣ



ΠΙΝΑΚΑΣ ΣΥΝΤΕΤΑΓΜΕΝΩΝ ΕΞΟΜΟΙΟΥΜΕΝΗΣ ΖΟΝΗΣ ΛΙΜΕΝΑ ΑΙΘΕΡΙΝΟΥ

| α/α | X | Y |
|-----|-----------|------------|
| X1 | 221339.18 | 4283837.85 |
| X2 | 221384.23 | 4283828.46 |
| X3 | 221385.71 | 4283805.69 |
| X4 | 221348.36 | 4283808.51 |
| X5 | 221328.88 | 4283748.55 |
| X6 | 221342.74 | 4283717.76 |
| X7 | 221281.32 | 4283657.47 |
| X8 | 221235.16 | 4283665.54 |
| X9 | 221237.51 | 4283678.88 |
| X10 | 221243.68 | 4283704.82 |

ΕΜΒΑΔΟ ΧΕΡΣΑΙΟΥ ΤΜΗΜΑΤΟΣ : 5.171,41 Τ.Μ.
 ΕΜΒΑΔΟ ΘΑΛΑΣΣΙΟΥ ΤΜΗΜΑΤΟΣ : 10.482,88 Τ.Μ.

| | | | |
|---|----------------------|-----------------|---|
|  ΕΛΛΗΝΙΚΗ ΔΗΜΟΚΡΑΤΙΑ ΝΟΜΟΣ ΛΕΥΚΑΔΑΣ ΔΗΜΟΣ ΜΕΓΑΛΗΣΙΟΥ | | | |
| ΕΡΓΟ | | | |
| ΛΙΜΕΝΑΣ ΑΙΘΕΡΙΝΟΥ ΔΗΜΟΥ ΜΕΓΑΛΗΣΙΟΥ | | | |
| ΘΕΣΗ | | | |
| ΑΙΘΕΡΙΝΟΣ, ΤΟΠΙΚΗ ΚΟΙΝΟΤΗΤΑ ΚΑΤΩΜΕΡΙΟΥ | | | |
| ΜΕΛΕΤΗ | | | |
| ΑΥΤΟΤΕΛΕΣ ΤΜΗΜΑ ΤΕΧΝΙΚΩΝ ΥΠΗΡΕΣΙΩΝ & ΠΕΡΙΒΑΛΛΟΝΤΟΣ ΔΗΜΟΥ ΜΕΓΑΛΗΣΙΟΥ | | | |
| ΜΕΛΕΤΗ | ΤΟΠΟΓΡΑΦΙΚΗ | ΚΑΙΜΑΚΑ | 1:500 |
| ΗΜΕΡΟΜΗΝΙΑ | ΦΕΒΡΟΥΑΡΙΟΣ 2018 | ΑΡΙΘΜΟΣ ΣΧΕΔΙΟΥ | T-01 |
| ΘΕΜΑ ΣΧΕΔΙΟΥ | | | |
| ΤΟΠΟΓΡΑΦΙΚΟ ΔΙΑΓΡΑΜΜΑ ΟΡΙΟΘΕΤΗΣΗΣ ΧΩΡΟΥ ΕΞΟΜΟΙΟΥΜΕΝΟΥ ΜΕ ΖΩΝΗ ΛΙΜΕΝΑ | | | |
| ΟΝΟΜΑΤΕΠΩΝΥΜΟ | | ΗΜΕΡΟΜΗΝΙΑ | |
| ΣΥΝΤΑΧΘΗΚΕ | ΖΑΒΙΤΖΑΝΟΣ ΔΗΜΗΤΡΙΟΣ | 26.02.2018 |  |
| ΕΛΕΓΘΗΚΕ | ΒΡΑΝΝΟΥΛΑΣ ΔΗΜΗΤΡΙΟΣ | 26.02.2018 | |
| ΘΕΩΡΗΘΗΚΕ | ΑΡΕΦΑΣ ΣΤΥΡΙΑΔΩΝ | 26.02.2018 | |