




02000322301980008



327

ΕΦΗΜΕΡΙΣ ΤΗΣ ΚΥΒΕΡΝΗΣΕΩΣ

ΤΗΣ ΕΛΛΗΝΙΚΗΣ ΔΗΜΟΚΡΑΤΙΑΣ

ΤΕΥΧΟΣ ΔΕΥΤΕΡΟ

Αρ. Φύλλου 32

23 Ιανουαρίου 1998

ΠΕΡΙΕΧΟΜΕΝΑ

ΥΠΟΥΡΓΙΚΕΣ ΑΠΟΦΑΣΕΙΣ ΚΑΙ ΕΓΚΡΙΣΕΙΣ

Τροποποίηση κανονισμού εσωτερικής υπηρεσίας του Εφετείου Ναυπλίου.....	1
Κήρυξη περιοχής Ακρωτηρίου Στρογγυλού Άνδρου ως αρχαιολογικού χώρου.....	2
Καθορισμός ζώνης Α' προστασίας Αρχ/κών Χώρου Ζαγοράς Άνδρου.....	3
Χαρακτηρισμός Ιερού Ναού Προφήτη Ηλία, οικισμού Πηγή (Λονζά), κοινότητας Πλάτσας επαρχίας Καλαμάτας, νομού Μεσσηνίας ως ιστορικού διατηρητέου μνημείου.....	4
Κήρυξη ζώνης προστασίας στην χαρακτηρισμένη ως ιστορικό διατηρητέο μνημείο Μονή των Αγίων Ασωμάτων Βαυκερής, Λευκάδας.....	5

ΥΠΟΥΡΓΙΚΕΣ ΑΠΟΦΑΣΕΙΣ & ΕΓΚΡΙΣΕΙΣ

Αριθ. οικ. 160857 (1)
Τροποποίηση κανονισμού εσωτερικής υπηρεσίας του Εφετείου Ναυπλίου.

Ο ΥΠΟΥΡΓΟΣ ΔΙΚΑΙΟΣΥΝΗΣ

1. Τις διατάξεις του άρθρου 17 του Κώδικα Οργανισμού Δικαστηρίων και κατάστασης Δικαστικών λειτουργών (κυρ. Νόμος 1756/1988) (ΦΕΚ 35/Α/26.2.1988) όπως αντικαταστάθηκε από το άρθρο 5 του Ν. 1868/1989 (ΦΕΚ 230/Α/10.10.1989) και όπως τελικά η παράγραφος 2 του άρθρου 17 του Ν. 1756/1988 αντικαταστάθηκε εκ νέου με την παράγραφο 4 του άρθρου 3 του Ν. 2479/1997.

2. Το άρθρο 29α του Ν. 1558/1985 όπως προσετέθηκε με το άρθρο 27 του Ν. 2081/1992 (ΦΕΚ 154/10.9.1992).

3. Το γεγονός ότι από τις διατάξεις της απόφασης αυτής δεν προκαλείται δαπάνη σε βάρος του κρατικού προϋπολογισμού.

4. Το έγγραφο του Εφετείου Ναυπλίου με αριθμό 4004/8.12.1997, αποφασίζουμε:

Κυρώνουμε την τροποποίηση του κανονισμού εσωτερικής υπηρεσίας του Εφετείου Ναυπλίου όπως διαμορφώθηκε με την απόφαση της Ολομέλειας του Δικαστηρίου αυτού με αριθμό 9/1997 και η οποία έχει ως εξής:

Για τους λόγους αυτούς:

Η Ολομέλεια του Εφετείου Ναυπλίου με την υπ' αριθ. 9/1997 απόφασή της τροποποιεί το ΜΕΡΟΣ ΠΡΩΤΟ του κανονισμού κεφ. Β «Ποινικό Τμήμα» και προσθέτει στο τέλος του κεφαλαίου αυτού εδάφιο που έχει ως εξής: «Επίσης το Πενταμελές Εφετείο Ναυπλίου θα συνεδριάζει, για την εκδίκαση μόνο υποθέσεων που αφορούν αιτήσεις αναστολής εκτέλεσης αποφάσεως, την ημέρα Τετάρτη των συνεδριάσεων του Πολιτικού Εφετείου κάθε μήνα.

Κρίθηκε, αποφασίστηκε και εκδόθηκε στο Ναύπλιο στις 19 Νοεμβρίου 1997.

Ο Πρόεδρος

ΛΕΑΝΔΡΟΣ ΡΑΚΙΝΤΖΗΣ

Οι Δικαστές

ΑΝΤΩΝΙΟΣ ΜΙΧΑΛΑΚΕΑΣ

ΣΠΥΡΙΔΩΝ ΜΙΧΟΠΟΥΛΟΣ

ΣΩΤΗΡΙΟΣ ΡΕΠΠΑΣ

ΑΝΑΣΤΑΣΙΟΣ ΛΙΑΝΟΣ

ΓΕΩΡΓΙΟΣ ΧΡΥΣΑΤΙΔΗΣ

ΑΘΑΝΑΣΙΟΣ ΑΛΕΞΟΠΟΥΛΟΣ

Η απόφαση αυτή να δημοσιευθεί στην Εφημερίδα της Κυβερνήσεως.

Αθήνα, 2 Ιανουαρίου 1998

Ο ΥΠΟΥΡΓΟΣ

ΕΥΑΓΓΕΛΟΣ ΓΙΑΝΝΟΠΟΥΛΟΣ

Αριθ. ΥΠΠΟ/ΑΡΧ/Α1/Φ43/62943/3711 (2)
Κήρυξη περιοχής Ακρωτηρίου Στρογγυλού Άνδρου ως αρχαιολογικού χώρου.

Ο ΥΠΟΥΡΓΟΣ ΠΟΛΙΤΙΣΜΟΥ

Έχοντας υπόψη:

1. Τις διατάξεις του Ν. 1558/85 (ΦΕΚ 137/Α/26.7.85) «Κυβέρνηση και Κυβερνητικά Όργανα».

2. Την ΥΠΠΟ/ΓΝΟΣ/49610/28.11.90 (ΦΕΚ 743/Β/29.11.90) «Εξαίρεση από τον περιορισμό των τριών υπογραφών».

3. Τις διατάξεις του Κ.Ν. 5351/32 «Περί Αρχαιοτήτων».

4. Τις διατάξεις του Ν. 1127/81, (ΦΕΚ 32/Α/81) «Περί κυρώσεως της εις Λονδίνον, την 6η Μαΐου 1969 υπογραφείσης Ευρωπαϊκής Συμβάσεως δια την προστασίαν της αρχαιολογικής κληρονομιάς».

5. Την ομόφωνη γνωμοδότηση του Τοπικού Συμβουλίου

Μνημείων Νήσων, όπως διατυπώθηκε στην αρ. 6/7, 8.7.97 Συνεδρία του, αποφασίζουμε:

Χαρακτηρίζουμε ως αρχαιολογικό χώρο το ακρωτήριο Στρογγυλό (Κοινότητα Φελλού) Άνδρου για λόγους αμέσπου προστασίας αρχαίου λατομείου εξόρυξης πρασινωπού λίθου στην περιοχή Στρογγύλης με εκτεταμένα εμ-

φανή μέτωπα λατόμησης.

Η κηρυσσόμενη περιοχή ορίζεται στο συνημμένο απόσπασμα χάρτη με τα σημεία πολυγωνικής γραμμής 1, 2, 3, 4, 5, 6, 7, 8 ακτογραμμή -1- και την θάλασσα που αντιστοιχούν στις εξής συντεταγμένες:

(Φ.Χ.Γ.Υ.Σ. 6564,2 Γαύριο)

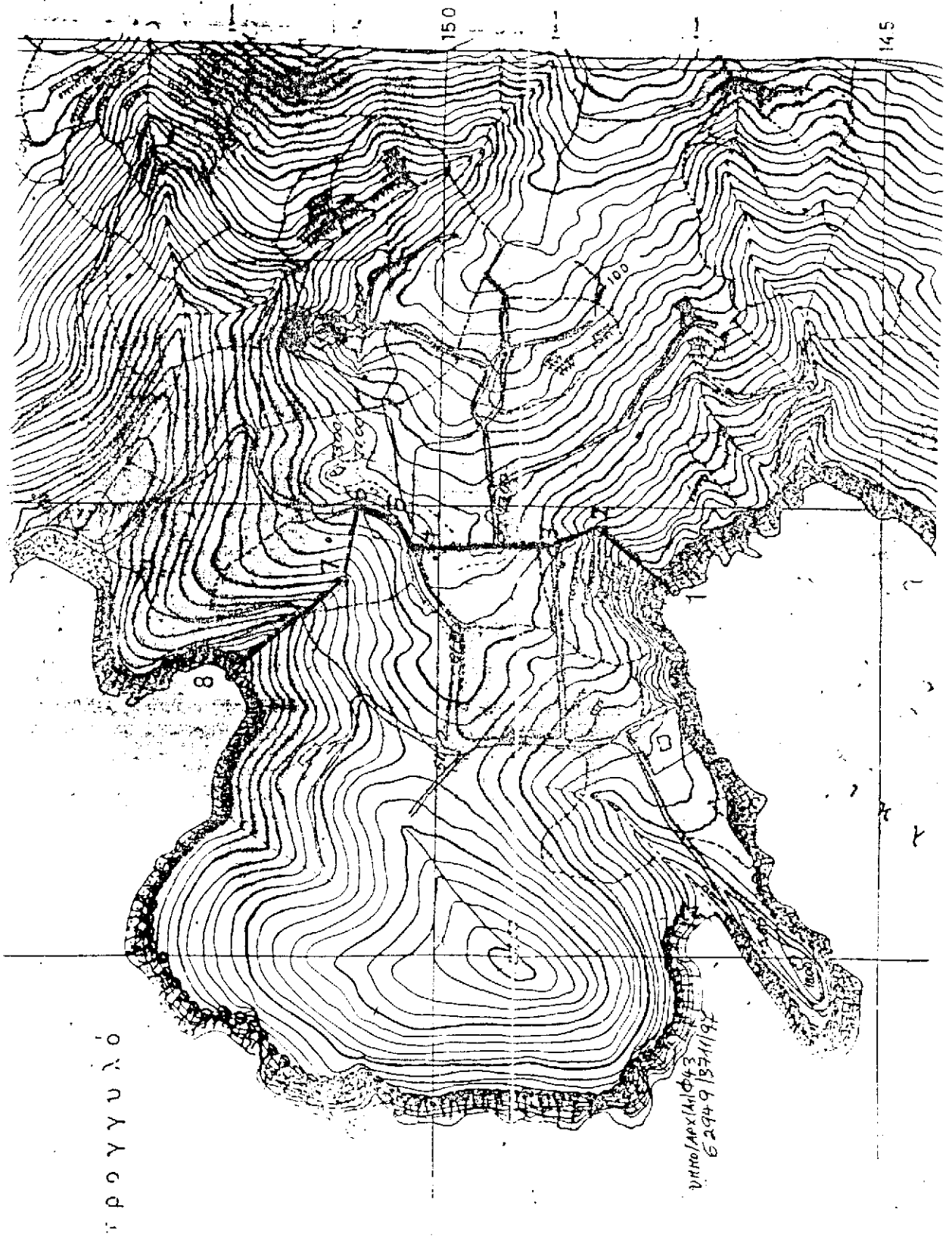
ΣΗΜΕΙΟ	ΔΙΑΓΡΑΜΜΑ	Φ.Χ.	ΣΥΝ/ΝΗ Χ	ΣΥΝ/ΝΗ Ψ	ΑΠΟΣΤΑΣΗ ΜΕΤΑΞΥ ΣΗΜΕΙΩΝ		ΠΑΡΑΤΗΡΗΣΕΙΣ
α/α	1:5000	1:50.000	(m)	(m)	ΣΗΜΕΙΑ	ΑΠΟΣΤΑΣΗ (m)	
1	6564,2	ΓΑΥΡΙΟ	-22593,0	14733,6	1-2	109.42	
2	6564,2	ΓΑΥΡΙΟ	-22527,3	14821,1	2-3	55.69	
3	6564,2	ΓΑΥΡΙΟ	-22549,2	14872,3	3-4	157.01	
4	6564,2	ΓΑΥΡΙΟ	-22551,2	15029,3	4-5	42.50	
5	6564,2	ΓΑΥΡΙΟ	-22515,4	15052,2	5-6	42.64	
6	6564,2	ΓΑΥΡΙΟ	-22503,0	15093	6-7	84.33	
7	6564,2	ΓΑΥΡΙΟ	-22586,0	15107,9	7-8	162.84	
8	6564,2	ΓΑΥΡΙΟ	-22691,9	15231,6			

Από τις διατάξεις της παρούσας απόφασης δεν προκαλείται δαπάνη σε βάρος του κρατικού προϋπολογισμού. Η παρούσα να δημοσιευθεί στην Εφημερίδα της Κυβερνήσεως.

Αθήνα, 18 Δεκεμβρίου 1997

Ο ΥΠΟΥΡΓΟΣ

ΕΥΑΓΓΕΛΟΣ ΒΕΝΙΖΕΛΟΣ



Αριθ. ΥΠΠΟ/ΑΡΧ/Α1/Φ21/62947/3713 (3)
Καθορισμός ζώνης Α' προστασίας Αρχ/κών Χώρου Ζαγο-
ράς Άνδρου.

Ο ΥΠΟΥΡΓΟΣ ΠΟΛΙΤΙΣΜΟΥ

Έχοντας υπόψη:

1. Τις διατάξεις του Ν. 1558/85 (ΦΕΚ 137/Α/26.7.85) «Κυβέρνηση και Κυβερνητικά Όργανα».
 2. Την ΥΠΠΟ/ΓΝΟΣ/49610/28.11.90 Κ.Υ.Α. (ΦΕΚ 743/β/29.11.90) «Εξαίρεση από τον περιορισμό των τριών υπογραφών».
 3. Τις διατάξεις του Κ.Ν. 4351/32 «Περί Αρχ/των».
 4. Το 1127/81 «Περί κυρώσεως της εις Λονδίνον, την 6η Μαΐου 1969, υπογραφείσης Ευρωπαϊκής Συμβάσεως δια την προστασίαν της αρχαιολογικής κληρονομιάς» (ΦΕΚ 32/Α/81).
 5. Το Ν. 1892/90 (ΦΕΚ 101/Α/31.7.90), Κεφάλαιο ΙΔ', Άρθρο 91 «Ρυθμίσεις αρμοδιότητος του Υπουργείου Πολιτισμού».
 6. Την ομόφωνη γνωμοδότηση του ΚΑΣ στην όπως διατυπώθηκε στην αρ. 43/23.9.97 συνεδρία του.
1. Η κατασκευή των απαραίτητων έργων άρδευσης σε βάθος μέχρι - + 0,30 από τη στάθμη του φυσικά διαμορ-

φωμένου εδάφους και τα απλά (με δίκτυο) επιφανειακά έργα άρδευσης καλυμμένα με χώμα.

2. Οι ανοικτές με βαθή άροση καλλιέργειες και η ελεύθερη βοσκή.

3. Στα νόμιμα υφιστάμενα κτίσματα επιτρέπεται μόνον η συντήρηση και επισκευή για λόγους χρήσης και υγιεινής απαγορευόμενης οποιαδήποτε επέκτασης (καθ' ύψος και κατ' έκταση) ύστερα από άδεια της αρμόδιας ΚΑ' Εφορείας Αρχ/των Κυκλάδων.

4. Όπου υπάρχουν δασικές εκτάσεις θα διατηρηθεί ο δασικός τους χαρακτήρας. Οι αναδασώσεις και κάθε συναφές με την προστασία των δασών έργο, πάντοτε σύμφωνα με το σχετικό πρόγραμμα και την έγκριση του αρμοδίου Υπουργού Γεωργίας επιτρέπονται μόνον, εφ' όσον έχουν την προηγούμενη έγκριση και επίβλεψη της αρμόδιας ΚΑ' Εφορείας Αρχ/των Κυκλάδων.

Από τις διατάξεις της παρούσας δεν προκαλείται δαπάνη σε βάρος του κρατικού προϋπολογισμού.

Η παρούσα να δημοσιευθεί στην Εφημερίδα της Κυβερνήσεως.

Αθήνα, 18 Δεκεμβρίου 1997

Ο ΥΠΟΥΡΓΟΣ

ΕΥΑΓΓΕΛΟΣ ΒΕΝΙΖΕΛΟΣ

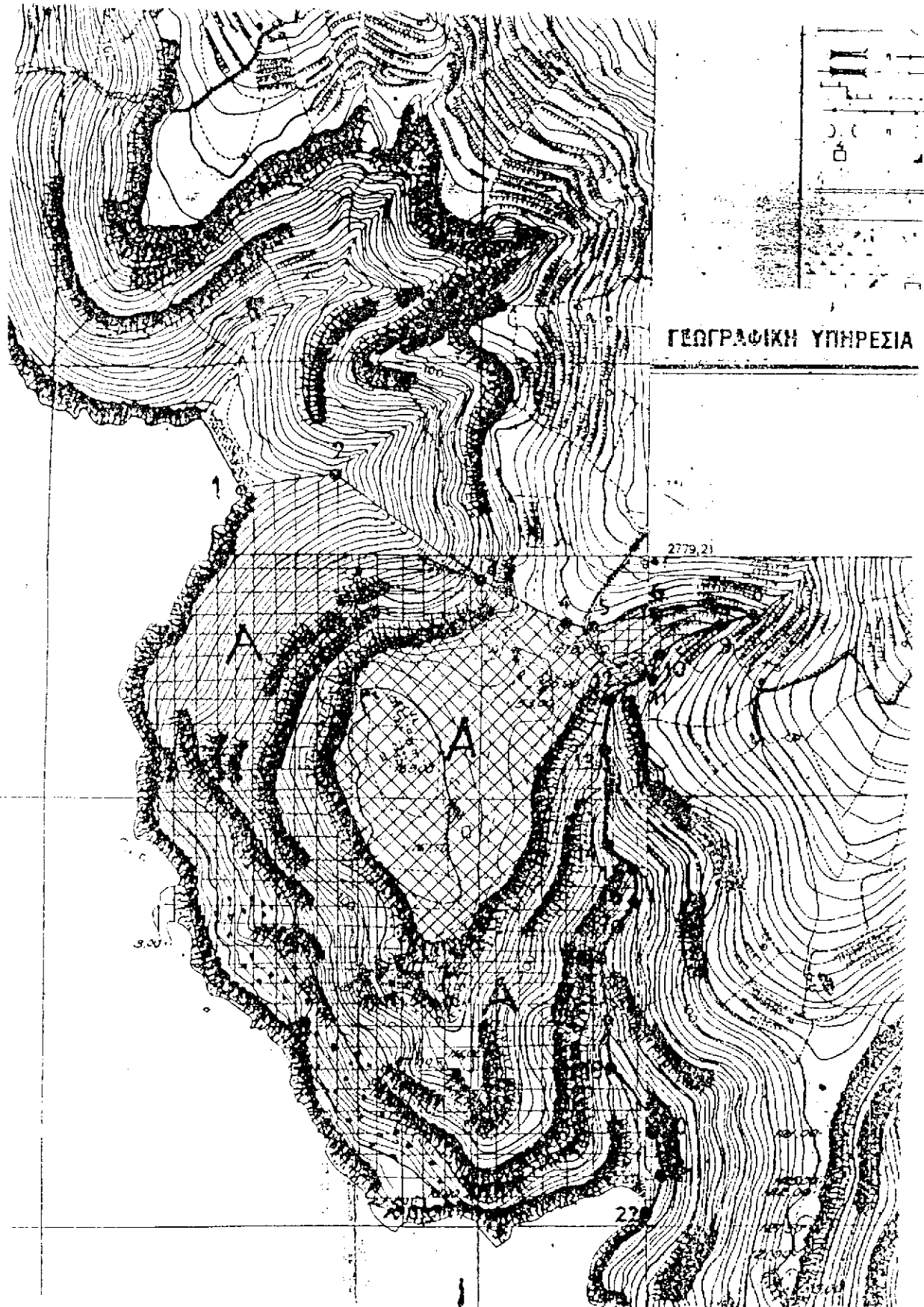
Για λόγους άμεσου προστασίας του Γεωμετρικού οικισμού που όωζεται στο οροπέδιο της Ζαγοράς της Άνδρου (Κήρυξη: ΦΕΚ 305/τ.Β/31.5.83) καθορίζουμε ζώνη Α' άδμητη, σπολύτου προστασίας, την περιοχή που περικλείεται από τη Πολυγωνική γραμμή: 1-2-321,22, την θάλασσα, 1 όπως ορίζεται στο συνημμένο τοπογραφικό διάγραμμα Φ.Χ.Γ.Υ.Σ σε κλ. 1:5.000

1- ΠΙΝΑΚΑΣ ΣΥΝΤΕΤΑΓΜΕΝΩΝ

ΣΗΜΕΙΟ	ΔΙΑΓΡΑΜΜΑ	Φ.Χ.	ΣΥΝ/ΝΗ	ΣΥΝ/ΒΗ	ΑΠΟΣΤΑΣΕΙΣ ΜΕΤΑΞΥ ΣΗΜΕΙΩΝ		ΠΑΡΑΤΗΡΗΣΕΙΣ
					ΕΒΜΕΤΑ	ΑΠΟΣΤΑΣΕΙΣ [m]	
α/α	1:5000	1:50.000	X [m]	Y [m]			
1	6576,1	ΑΝΔΡΟΣ	-9273.7	2854.7	1 - 2	109.14	
2	6576,1	ΑΝΔΡΟΣ	-9165.8	2871.1	2 - 3	206.00	
3	6576,3	ΑΝΔΡΟΣ	-9001.0	2747.5	3 - 4	109.17	
4	6576,3	ΑΝΔΡΟΣ	-8903.1	2699.2	4 - 5	31.36	
5	6576,3	ΑΝΔΡΟΣ	-8872.0	2695.2	5 - 6	69.80	
6	6576,4	ΑΝΔΡΟΣ	-8804.4	2712.6	6 - 7	70.48	
7	6576,4	ΑΝΔΡΟΣ	-8734.5	2721.6	7 - 8	45.62	
8	6576,4	ΑΝΔΡΟΣ	-8690.1	2711.1	8 - 9	40.50	
9	6576,4	ΑΝΔΡΟΣ	-8728.1	2697.1	9 - 10	76.92	
10	6576,4	ΑΝΔΡΟΣ	-8796.9	2662.7	10 - 11	29.47	
11	6576,4	ΑΝΔΡΟΣ	-8804.4	2634.2	11 - 12	51.34	
12	6576,3	ΑΝΔΡΟΣ	-8851.4	2612.1	12 - 13	55.74	
13	6576,3	ΑΝΔΡΟΣ	-8858.4	2556.8	13 - 14	130.70	
14	6576,3	ΑΝΔΡΟΣ	-8853.4	2426.2	14 - 15	30.31	
15	6576,3	ΑΝΔΡΟΣ	-8823.8	2417.3	15 - 16	38.20	
16	6576,3	ΑΝΔΡΟΣ	-8823.8	2379	16 - 17	32.21	
17	6576,3	ΑΝΔΡΟΣ	-8839.9	2351.1	17 - 18	44.61	
18	6576,3	ΑΝΔΡΟΣ	-8861.0	2311.8	18 - 19	127.03	
19	6576,3	ΑΝΔΡΟΣ	-8849.4	2185.3	19 - 20	90.42	
20	6576,4	ΑΝΔΡΟΣ	-8798.9	2110.3	20 - 21	53.08	
21	6576,4	ΑΝΔΡΟΣ	-8790.4	2057.9	21 - 22	45.97	
22	6576,3	ΑΝΔΡΟΣ	-8809.3	2016			

2. Χρήσεις γης

Εντός της ζώνης Α' Προστασίας επιτρέπεται:



Αριθ. ΥΠΠΟ/ΑΡΧ/Β1/Φ30/ΚΗΡ/61818/2056 (4)
Χαρακτηρισμός Ιερού Ναού Προφήτη Ηλία, οικισμού Πηγή (Λονζά), κοινότητας Πλάτσας επαρχίας Καλαμάτας, νομού Μεσσηνίας ως ιστορικού διατηρητέου μνημείου.

Ο ΥΠΟΥΡΓΟΣ ΠΟΛΙΤΙΣΜΟΥ

Έχοντας υπόψη:

1. Την Υ.Α. ΥΠΠΟ/ΓΝΟΣ/49095/30.10.1991 (ΦΕΚ 987/Β/28.11.91 και ΦΕΚ 17/Β/16.1.92) «Μεταβίβαση αρμοδιοτήτων Υπουργού ...», όπως συμπληρώθηκε με την Υ.Α. ΥΠΠΟ/ΓΝΟΣ/6630/4.2.1994 (ΦΕΚ 104/Β/16.2.1994).

2. Το άρθρο 52 του Κ.Ν. 5351/32 «Περί Αρχαιοτήτων».

3. Την ομόφωνη γνωμοδότηση του Τοπικού Συμβουλίου Μνημείων Νοτιοδυτικής Ελλάδος, όπως αυτή διατυπώθηκε με την αριθ. 9/19.11.1997 πράξη του, αποφασίζουμε:

Χαρακτηρίζουμε τον Ιερό Ναό Προφήτη Ηλία, που βρίσκεται στον οικισμό Πηγή (Λονζά), της κοινότητας Πλάτσας της επαρχίας Καλαμάτας του νομού Μεσσηνίας, ως ιστορικό διατηρητέο μνημείο και ορίζουμε ζώνη προστασίας 5μ. γύρω του.

Πρόκειται για μονόχωρο κτίσμα με ξύλινη δίρριχτη στέγη. Στο εσωτερικό του ναού υπάρχει ξυλόγλυπτο τέμπλο απλής μορφής και τοιχογραφίες στο Ιερό και στο Βόρειο τοίχο.

Ο ναός σύμφωνα με τα μορφολογικά και κατασκευαστικά του χαρακτηριστικά καθώς και το γραπτό του διάκοσμο, μπορεί να χρονολογηθεί στους όψιμους μεταβυζαντινούς χρόνους.

Από τις διατάξεις της απόφασης αυτής δεν προκαλείται δαπάνη σε βάρος του κρατικού προϋπολογισμού.

Η παρούσα να δημοσιευθεί στην Εφημερίδα της Κυβερνήσεως.

Αθήνα, 23 Δεκεμβρίου 1997

Με εντολή Υπουργού
Ο Προϊστάμενος της Δ/νσης
ΝΙΚΟΣ ΖΙΑΣ

Αριθ. ΥΠΠΟ/ΑΡΧ/Β1/Φ33/65193/2128 (5)
Κήρυξη ζώνης προστασίας στην χαρακτηρισμένη ως ιστορικό διατηρητέο μνημείο Μονή των Αγίων Ασωμάτων Βαυκερής, Λευκάδας.

Ο ΥΠΟΥΡΓΟΣ ΠΟΛΙΤΙΣΜΟΥ

Έχοντας υπόψη:

1. Την Υ.Α. ΥΠΠΟ/ΓΝΟΣ/49095/30.10.1991 (ΦΕΚ 987/Β/28.11.91 «Περί μεταβίβασης αρμοδιοτήτων Υπουργού και δικαιώματος υπογραφής», όπως συμπληρώθηκε από την Υ.Α. ΥΠΠΟ/ΓΝΟΣ/6630/4.2.1994 (ΦΕΚ 104/Β/16.2.1994).

2. Τις διατάξεις του Κ.Ν. 5351/32 «Περί Αρχαιοτήτων».

3. Την γνωμοδότηση του Τοπικού Συμβουλίου Μνημείων Ηπείρου, όπως διατυπώθηκε ομόφωνα στην αριθμ. 6/1997 πράξη του και

4. Την Υ.Α. 15904/24.11.1962 (ΦΕΚ 473/Β/17.12.62) απόφαση κηρύξεως της Μονής των Αγ. Ασωμάτων Λευκάδας, αποφασίζουμε:

Καθορίζουμε ζώνη προστασίας 150 μέτρων, στο κηρυγμένο ως ιστορικό διατηρητέο μνημείο την Μονή των Αγίων Ασωμάτων Βαυκερής στη Λευκάδα.

Γύρω από τη Μονή των Αγίων Ασωμάτων στην Βαυκερή, που ιδρύθηκε σύμφωνα με την παράδοση από την οικογένεια Κονιδάρη, πιθανόν τον 16ο αιώνα και το καθολικό φέρει τοιχογραφίες του 17ου αιώνα, ορίζεται ως ζώνη προστασίας του μνημείου ο περιβάλλων χώρος 150μ. περιμετρικά από τον περίβολο της Μονής, όπως φαίνεται στο συνημμένο απόσπασμα από χάρτη του ΓΥΣ 1:5000 αρ. φύλ. Αγ. Πέτρος 5174/2Χ:-3320 και ψ: 17560.

Από τις διατάξεις αυτής της απόφασης δεν προκαλείται δαπάνη σε βάρος του κρατικού προϋπολογισμού

Το παρόν να δημοσιευθεί στην Εφημερίδα της Κυβερνήσεως.

Αθήνα, 18 Δεκεμβρίου 1997

Με εντολή Υπουργού
Ο Προϊστάμενος της Δ/νσης
ΝΙΚΟΛΑΟΣ ΖΙΑΣ

